

PLA LOCAL DE CREMES DEL MUNICIPI DE DÉNIA (ALACANT)



Ajuntament de Dénia



PROENHEC
CONSULTORÍA ESTRATÉGICA

MAIG DE 2021





ÍNDIX DEL DOCUMENT

ÍNDIX DEL DOCUMENT

1	INTRODUCCIÓ.....	1
1.1	Objectiu del Pla	1
1.2	Marc Normatiu i Justificació Legal.....	1
1.3	Àmbit d'aplicació del Pla de Cremes.....	2
1.4	Zones homogènies amb altres municipis	4
1.5	Procés d'aprovació del Pla de Cremes	4
2	DESCRIPCIÓ DEL TERME MUNICIPAL.....	5
2.1	Forests de titularitat o gestió pública.....	7
2.2	Espais Natural Protegits.....	8
2.3	Models de combustible.....	9
3	INVENTARI D'ACTIVITATS QUE REQUEREIXEN L'ÚS DEL FOC. QUANTIFICACIÓ I JUSTIFICACIÓ D'AQUESTES ACTIVITATS.....	11
3.1	Cremes agrícoles	11
3.2	Cremes de matoll	13
3.3	Altres Activitats.....	14
3.3.1	Fogueres en zones d'acampada o àrees recreatives	14
3.3.2	Restes de Jardineria	14
3.3.3	Pirotècnia	14
3.3.4	Abocadors i centres de gestió de residus	14
3.3.5	Cremes en entorn forestal.....	15
3.3.6	Ús del foc en activitats apícoles.....	17
4	REGULACIÓ I ORGANITZACIÓ DE LES ACTIVITATS EN EL TEMPS I L'ESPAI	18
4.1	Organització espacial.....	18
4.2	Organització temporal	20
4.3	Prohibicions.....	23
4.4	Autoritzacions.....	24



ÍNDIX DEL DOCUMENT

5	NORMES D'APLICACIÓ PER A LA REALITZACIÓ DE TOTES LES CREMES	25
5.1.1	Autoritzacions especials o expresses de la Conselleria competent en matèria d'incendis forestals.....	25
5.1.2	Autoritzacions especials tramitades per l'Ajuntament.....	26
5.1.3	Casos en que es suspendran les operacions i activitats de cremes.....	26
6	MESURES EXTRAORDINÀRIES	27
7	Vigència del Pla de Cremes.....	27
8	MITJANS QUE DISPOSARÀ L'AJUNTAMENT PER A FER FRONT AL PLA DE CREMES.....	28
8.1	Obligacions de l'Ajuntament.....	29
9	DISPOSICIONS ADDICIONALS	29
10	TELÈFONS D'INTERÈS	30
11	CARTOGRAFIA	30
12	CONCLUSIONS.....	31

1 INTRODUCCIÓ

La Conselleria competent en prevenció d'incendis forestals, autoritza i regula l'ús del foc en activitats agrícoles que es realitzin a menys de 500 m. del terreny forestal, no obstant els Ajuntaments poden elaborar plans locals de cremes que seran la normativa reguladora en la gestió de l'ús cultural del foc adequada a les peculiaritats de cada territori.

El contingut mínim dels plans locals de cremes s'estipula en el Reglament de la Llei Forestal de la Comunitat Valenciana (Decret 98/1995).

Els plans locals de cremes han servit des de fa més d'una dècada per regular les cremes agrícoles a nivell municipal. Després de l'experiència de la vigència d'aquests plans i, detectades algunes oportunitats de millora, és necessària la progressiva adaptació d'aquests. Per aquest motiu la Conselleria ha redactat unes Normes Tècniques i Instruccions per a la redacció dels Plans Locals de Cremes.

Aquest Pla de Cremes deroga qualsevol altre pla previ que existeixi al municipi, així com també qualsevol altra normativa municipal anterior i que s'oposi o entri en contradicció amb el present document.

1.1 OBJECTIU DEL PLA

L'objectiu del present Pla de Cremes (en endavant PLC) és la prevenció d'incendis forestals mitjançant la regulació de l'ús del foc. Per aquest motiu l'Ajuntament de Dénia assumeix la responsabilitat municipal de la gestió del foc.

1.2 MARC NORMATIU I JUSTIFICACIÓ LEGAL

El PLC es realitza en compliment i d'acord amb l'Ordre de 30 de març de 1994, de la Conselleria de Medi Ambient. Aquesta determina les prohibicions i normes a aplicar a la totalitat dels terrenys ocupats per l'àmbit del terme descrit en aquest document.

A demés, el Pla també es redacta en virtut del que disposa la Llei 3/1993 de 9 de desembre de la Generalitat Valenciana, en matèria forestal.

Altres normes a seguir són:

- Ordre de 30 de març de 1994, de la Conselleria de Medi Ambient, per la qual es regulen les mesures generals per a la prevenció d'incendis forestals (DOGV núm 2.245, de 1994.04.14).
- Decret 98/1995, de 16 de maig, del Govern Valencià, pel qual s'aprova el Reglament de la Llei 3/1993, de 9 de desembre, Forestal de la Comunitat Valenciana (DOGV núm 2.520, de 1995.06.01).





- Decret 253/1995, de 24 de juliol, del Govern Valencià, pel qual s'aprova el Protocol d'Actuació enfront d'Incendis Forestals a la Comunitat Valenciana (DOGV núm 2.566, de 1995.09.08).
- Decret 163/1998, de 6 d'octubre, del Govern Valencià, pel qual s'aprova el Pla Especial enfront del risc d'incendis forestals de la Comunitat Valenciana (DOGV núm 3.400, de data 24.12.1998).
- Llei 13/2010, de 23 de novembre, de la Generalitat, de Protecció Civil i Gestió d'Emergències.
- Decret 58/2013, de 3 de maig, del Consell, pel qual s'aprova el Pla d'Acció Territorial Forestal de la Comunitat Valenciana (DOCV núm. 7019 de 2013.08.05).
- ORDRE 30/2017, de 20 de novembre, de la consellera d'Agricultura, Medi Ambient, Canvi Climàtic i Desenvolupament Rural, per la qual s'unifiquen i aproven les normes tècniques per a la redacció de plans locals de prevenció d'incendis forestals (PLPIF). [2017/10697]
- Llei 13/2018, de 1 de Juny, de la Generalitat, de modificació de la Llei 3/1993, de 9 de desembre, de la Generalitat, forestal de la Comunitat Valenciana
- Decret 148/2018, de 14 de setembre, del Consell per el que es modifica el Decret 98/1995, de 16 de maig, del govern Valencià i per el que s'aproven les normes de seguretat en prevenció d'incendis forestals a observar en l'ús festiu i recreatiu del foc en sòl forestal, lliandant o amb una proximitat inferior a 500 metres de terrenys forestal.
- Decret 180/2002, de 5 de novembre, del Govern Valencià pel qual s'aprova el Pla d'Ordenació dels Recursos Naturals del Montgó (DOGV 4.374 de 8-XI-2002).
- Decret 229/2007, de 23 de novembre, del Consell, pel qual s'aprova el Pla Rector d'Ús i Gestió del Parc Natural del Montgó (DOGV 5.648 de 27-XI-2007).

El Pla queda vinculat al Pla de Prevenció d'Incendis Forestals de la demarcació d'Altea, al Pla d'Emergències en cas d'incendi del municipi de Dénia i als demés Plans Sectorials en matèria d'extinció i prevenció d'incendis que l'administració autonòmica plantegi en el període de vigència del Pla de Cremes.

1.3 ÀMBIT D'APLICACIÓ DEL PLA DE CREMES

L'àmbit d'aplicació del Pla de Cremes, és tot el terme municipal de Dénia, i més concretament, es regulen les cremes de restes vegetals en terrenys rústics, amb qualificació de Sòl No Urbanitzable de caràcter agrícola.

No és objecte del PLC la regulació d'altres cremes de restes vegetals en terrenys urbans, industrials o urbanitzables, ni en terrenys forestals, on la competència recau sobre la Conselleria competent en matèria de prevenció d'incendis forestals.

L'àmbit que contempla el PLC pot dividir-se en zones clarament diferenciades en les que en unes serà necessari sol·licitar autorització ordinària, en altres caldrà una autorització especial i finalment d'altres zones on la regulació que estableix aquesta norma no té efecte, com és el cas dels sòls urbans, industrials o



urbanitzables. Aquesta zonificació s'estableix exclusivament a partir de criteris en relació a la perillositat de cada zona en funció del risc d'inici i propagació d'incendi forestal.

Aquestes zones es delimiten físicament de la següent manera:

- Zones sense necessitat d'obtenir autorització:** Zona IV delimitada a la planimetria. Terrenys agrícoles en sòl no urbanitzable situats a més de 500 metres de terrenys forestals. Aquesta zona es troba localitzada al llarg de la plana agrícola del terme.
- Zones amb necessitat d'obtenir autorització ordinària:** Zona II, terrenys agrícoles situats entre 30 metres i 500 metres de terrenys forestals i en sòl no urbanitzable. Aquests terrenys també es situen majoritàriament a la plana agrícola del terme.
- Zones amb necessitat d'obtenir autorització especial:** Zona I: terrenys forestals i Zona III: terrenys agrícoles situats a menys de 30 metres de terrenys forestals.
- Zones on no es poden realitzar cremes regulades per aquest Pla:** Zona V, terrenys urbans, industrials o urbanitzables del municipi.

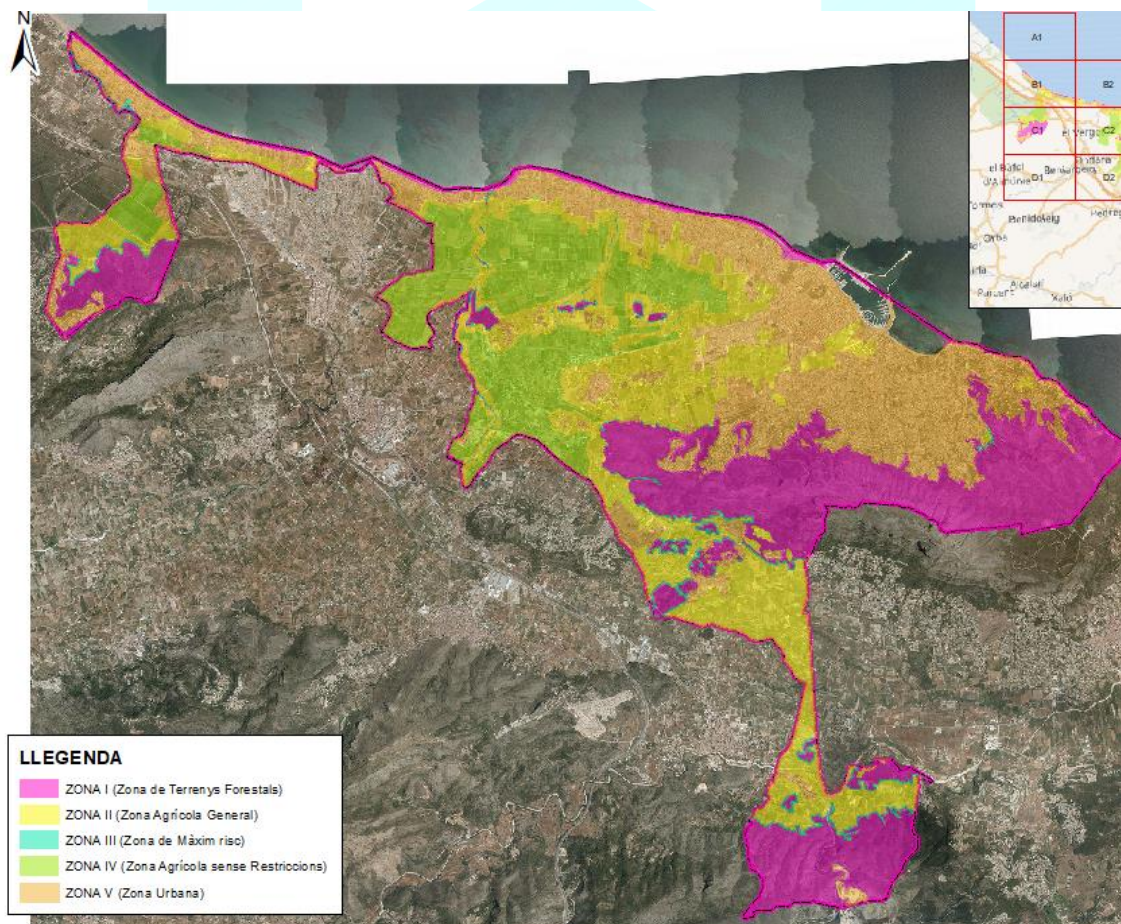


Figura 1 Zonificació del PLC (donada la petita escala on es delimita la zona III cal mirar-la en detall a la planimetria del document)

1.4 ZONES HOMOGÈNIES AMB ALTRES MUNICIPIS

El municipi de Dénia comparteix diferents zones homogènies, on els límits del terme no coincideixen amb límits fisiogràfics marcats i que per tant comporta una continuïtat tant de les cobertes del sòl existents com de les activitats.

Aquestes zones es concentren bàsicament a la conca del riu Gorgos i a la plana agrícola que conformen els municipis d'Ondara, el Verger i Pedreguer i la Conca del riu Girona.

No està previst realitzar cap tipus de Pla de Cremes conjunt amb el demés municipis que comparteixen aquesta zona agrícola homogènia.

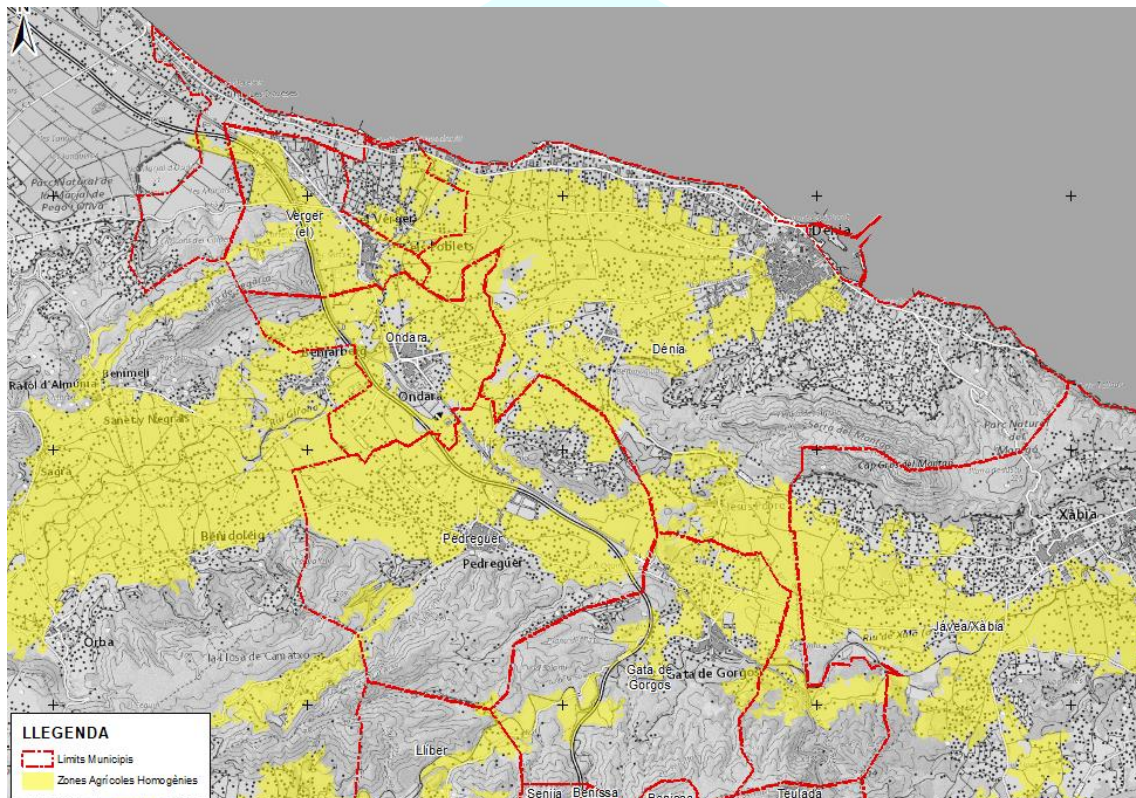


Figura 2 Localització de les zones homogènies limitant amb altres municipis veïns.

1.5 PROCÉS D'APROVACIÓ DEL PLA DE CREMES

Els Plans de Cremes municipals, tot i formar part dels Plans de Prevenció d'Incendis Forestals del mateix municipi, tenen un procés d'aprovació diferent i independent a aquests. Un cop s'aproven els plans de cremes, es poden aplicar de manera immediata encara que el municipi no tingui aprovat el seu pla de prevenció d'incendis forestals.

El procés d'aprovació dels plans de cremes segueixen el següent procés:



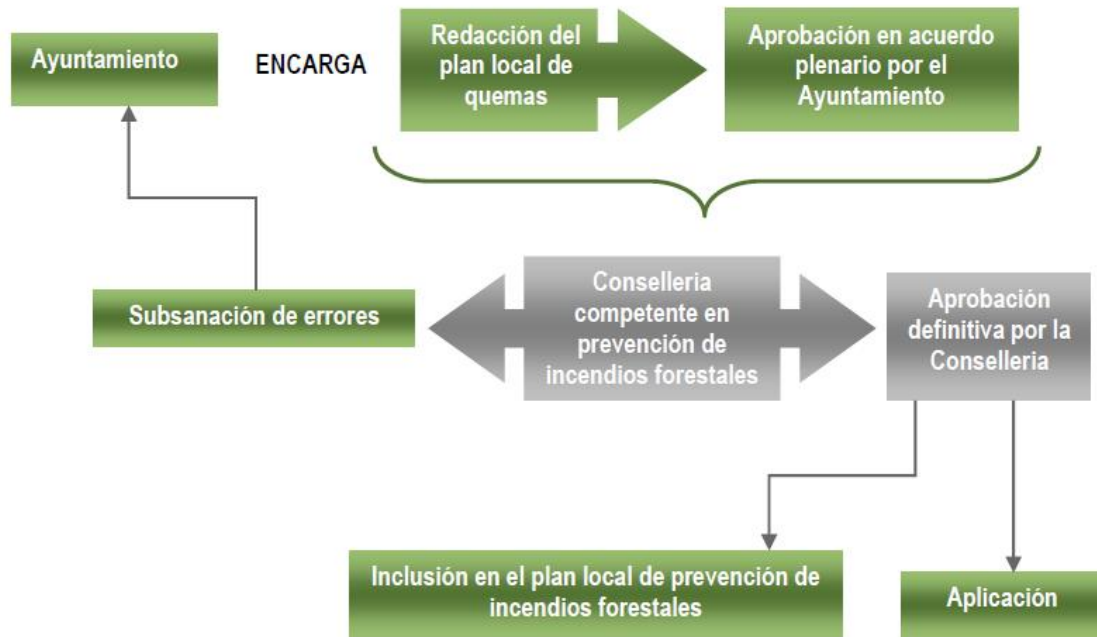


Figura 3 Procés d'aprovació dels Plans de Cremes Municipals.

2 DESCRIPCIÓ DEL TERME MUNICIPAL

El municipi es localitza dins de la comarca de la Marina Alta, a la província d'Alacant. Els límits del terme municipal limiten per l'est amb Xàbia, pel sud amb Gata de Gorgos i Pedreguer, i finalment per l'oest amb els Poblets, Ondara, el Verger, Pego i Oliva.



Figura 4 Localització del terme municipal de Dénia.

La superfície total del municipi de Dénia és de 66,80 Km², dels quals 18,03 Km² són de terrenys forestals (dades extretes del mapa forestal d'Espanya 1: 50.000).



El municipi pertany a la demarcació forestal d'Altea.

Quan a la fisiografia, el terme municipal de Dénia té una zona planera o amb una pendent inferior al 10% cap a la costa, en la zona nord-oest (Serra de Segaria), sud (Garganta de Gata) i est (Montgó), existeixen àrees muntanyoses amb fortes pendents en contrast amb les zones agrícoles planes o abancalades.

Les muntanyes de la serra del Montgó a l'Est, la Serra de Segaria a l'Oest i la Garganta de Gata al Sud del terme municipal, existeixen pendents de més del 50%, aquest tipus de pendents són un problema per a la prevenció i extinció d'incendis forestals, donada la rapidesa de propagació del foc per aquests terrenys accidentats.

Orografia. L'orografia del municipi conté en general relleus plans, tot i que al voltant del Montgó aquests són muntanyosos i escarpats.

Les elevades pendents localitzades en els vessants i barrancs situats al llarg del Montgó, són especialment sensibles davant de possibles incendis, ja que en ells es concentra una elevada quantitat de vegetació i a més a més també s'hi localitzen urbanitzacions al peu de la muntanya.

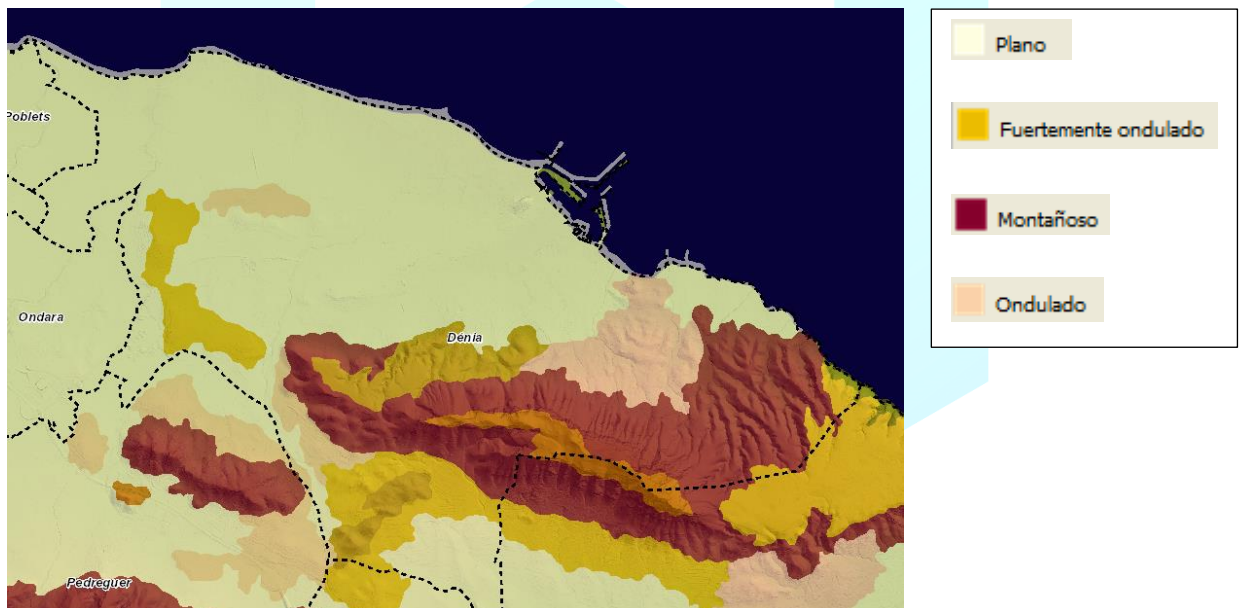


Figura 5 Fisiografia (font: GVA, sèrie temàtica COPUT)

Referent a la climatologia, La zona estudiada està influenciada per un clima Mediterrani temperat, concretament Meso mediterrani i Termomediterràni sec sub-humit, d'hiverns suaus, pluges reduïdes amb màximes a la tardor i a la primavera, forta sequera estival i un altre mínim en gener.

Dos dels factors capitals des d'un punt de vista climatològic quan es parla dels incendis forestals són les temperatures i les precipitacions.



	GENER	FEBRER	MARÇ	ABRIL	MAIG	JUNY	JULIOL	AGOST	SETEMBRE	OCTUBRE	NOVEMBRE	DESEMBRE	TOTAL
Tª mitja (°C)	11,3	11,3	14	16,3	19,2	22,7	25,4	26,8	23,6	20	15,9	12,9	18,28
Tª mín. (°C)	6,4	6,5	8,7	11	13,8	17,5	20	22,1	18,3	15,1	11,1	8	13,21
Tª màx. (°C)	16,2	16,2	19,3	21,6	24,6	27,9	30,9	31,6	28,9	25	20,7	17,8	23,39
Precipitació (mm)	37	56	48	30	35	24	7	18	66	87	83	97	588

Així doncs, a Dénia es produeix una distribució pluviomètrica on les precipitacions es troben entre els 450 mm i els 600 mm anuals, decreixent a mesura que els allunyem de la costa i destacant per la seua violència en moments puntuals (donant-se a sovint processos tormentosos de certa intensitat).

Amb una precipitació mitjana anual de 588 mm, la zona de Dénia en la Marina Alta, es trobaria en període de sequera els anys en que la precipitació fora inferior a 210 mm. Es considera important en aquesta fase d'anàlisi orientat a la planificació posterior la determinació de la sequera meteorològica, per a això es realitza un anàlisi exhaustiu de precipitacions i temperatura.

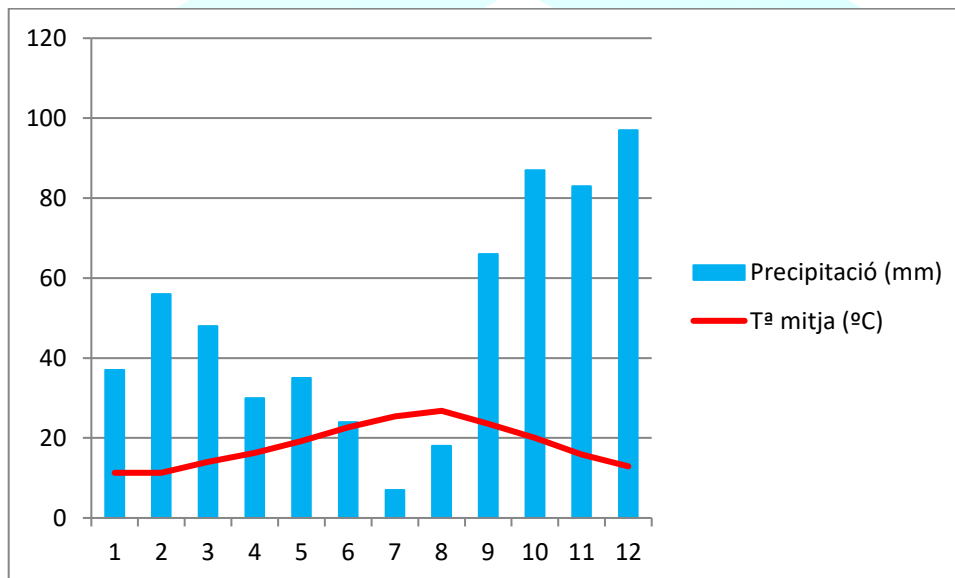


Figura 6 Diagrama ombrotèrmic.

Com pot comprovar-se es produeix un període molt marcat de sequera en els mesos de juliol i agost, la qual cosa determina l'existència d'una època al llarg de l'any en que les plantes presenten un dèficit hídric, i per tant són més inflamables. El màxim risc es produeix en aquests dos mesos encara que les precipitacions en els mesos d'abril, maig i juny no són molt elevades.

2.1 FORESTS DE TITULARITAT O GESTIÓ PÚBLICA

Al terme municipal de Dénia es troba la forests d'Utilitat Pública AL-118. Denominada "Montgó II", inclosa en el catàleg de les Forests d'Utilitat Pública, propietat de la Generalitat i amb una superfície de 232,03 ha, posseeix delimitació i fitació. Existeixen conflictes amb aquesta muntanya pel desenvolupament d'urbanitzacions en el seu entorn, existint indicis de solapament de titularitat.



Taula 1 Forests de titularitat pública existents al terme municipal.

Nº CUP	Titularitat	Municipi	Denominació	Sup. (Ha)
AL-118	Generalitat Valenciana	Dénia/Xàbia	Montgó II	232,03

Aquesta muntanya esta representada en el plànol nº6

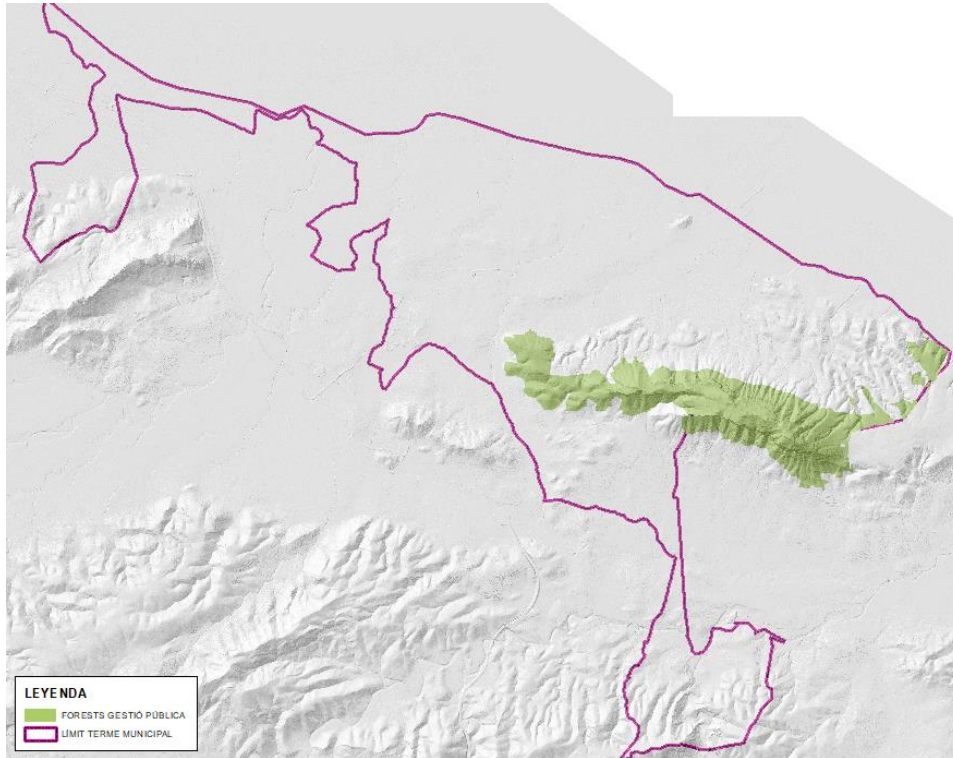


Figura 7 Localització de la forest pública Montgó II.

2.2 ESPAIS NATURAL PROTEGITS

Dintre del terme municipal de Dénia, existeixen diferents espais protegits, aquests són:

- Parc Natural del Montgó.
- LIC del Montgó, amb Codi ES5211007
- LIC Valls de la Marina amb Codi ES5213042.
- Microreserva denominada Les Rotes-A.
- Microreserva denominada Les Rotes-B.
- Microreserva denominada Les Rotes-C.
- Microreserva denominada Cova de l'Aigua.
- Microreserva denominada Barranc de l'Emboixar.





- Zona Humida denominada Desembocadura i front litoral Riu Racons, Límit del Parc Natural de la Marjal de Pego-Oliva.
- Zona ZEPA del Montgó - Cap de Sant Antoni amb Codi ES0000454.
- ZEPA Muntanyes de la Marina amb Codi ES0000453.

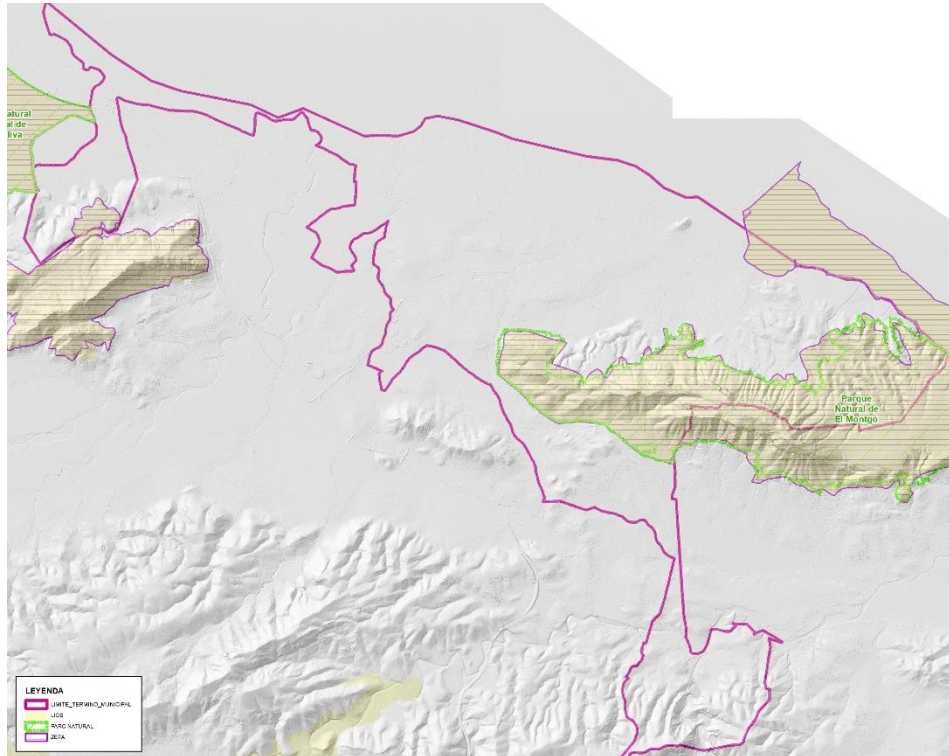


Figura 8 Localització dels principals espais protegits dins el terme municipal

Dins l'àmbit d'aquests espais, l'actual Pla de Cremes no regula l'ús del foc, per tant quedaran al marge de les zones regulades i que apareixen a la planimetria del document.

2.3 MODELS DE COMBUSTIBLE

Els models de combustibles presents a les diferents zones del terme municipal, s'han extret del Pla Local de Prevenció d'Incendis Forestals, actualment en tràmit d'aprovació per part de la Conselleria competent en matèria de prevenció d'incendis forestals.

A continuació es descriuen els estats i localització general de cada un dels models identificats al municipi:

Model 2: Pastura fi, sec i baix, que recobreix completament el sòl. Les plantes llenyoses disperses cobreixen de 1/3 a 2/3 de la superfície. La propagació del foc es realitza per la pastura. Quantitat de combustible (M.S.): 5-10 t / ha. Aquest model correspon amb terrenys rocosos on es desenvolupa una vegetació herbàcia formada per romaní, farigoles, esparts i margallons. Al terme municipal, es desenvolupa principalment sobre les parts altes del Montgó i de la zona del Gorgos.





Model 4: Aquest model que es caracteritza per tenir un estrat molt dens d'arbrat o matoll de fins a dos metres d'alçada, es distribueix principalment sobre zones de barrancs lleres dels principals eixos de drenatge del municipi. En aquests espais existeixen petits bosquets riberencs o grans franges de vegetació riberenca que conformen un entorn molt atapeït i poc accessible.

Model 5: Zones de matollar dens i de poca alçada (inferior a 1,20 m) que localitzem a tota la cara nord del Montgó a les seves parts mitges i baixes. En molts casos aquest model forma part de la interfície urbana – forestal del municipi. També localitzem grans taques del model a la zona de Gorgos.

Model 6: Aquest model molt similar al anterior es caracteritza per presentar un estrat de matoll més vell i amb combustibles vius més escassos. Aquest tipus de vegetació es localitza principalment a la zona muntanyosa de Monte Pego i en alguns punts del Montgó.

Model 7: Model que presenta un estrat arbrat dens i un estrat inferior de matoll. La càrrega de combustible pot arribar fins a les 15t/ha. És el model amb més combustibilitat que trobem al municipi i es localitza principalment a l'entorn de Jesús Pobre. També es localitzen algunes taques d'aquest model a la zona d'interfície urbana forestal de les urbanitzacions localitzades al nord del Montgó i una petita taca dintre de la urbanització de Monte Pego.

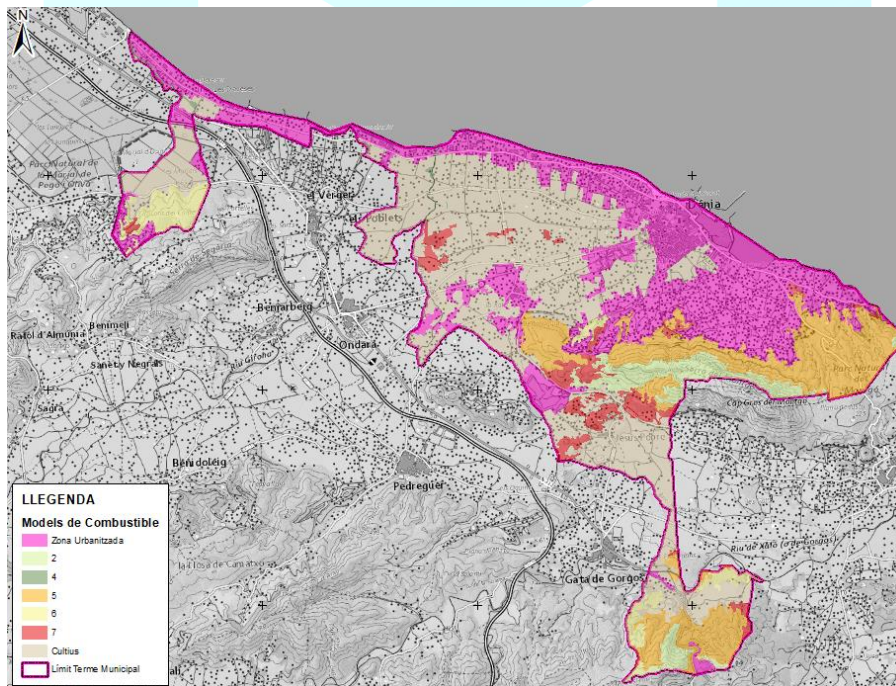


Figura 9 Localització dels models de combustible.



La superfície agrícola es troba intercalada entre zones urbanitzades i construccions disperses. Generalment els cultius de regadiu estan ubicats a la plana central i a la planura del terme on predominen els cítrics. En canvi a les vessants de les muntanyes predominen els cultius de secà (oliveres, ametllers, garrofers...). Cal remarcar que actualment molts d'aquests camps de cultiu es troben abandonats per falta de rendibilitat per lo que, amb el pas del temps, han sigut poblades per espècies herbàcies que a l'estiu poden ser molt inflamables.

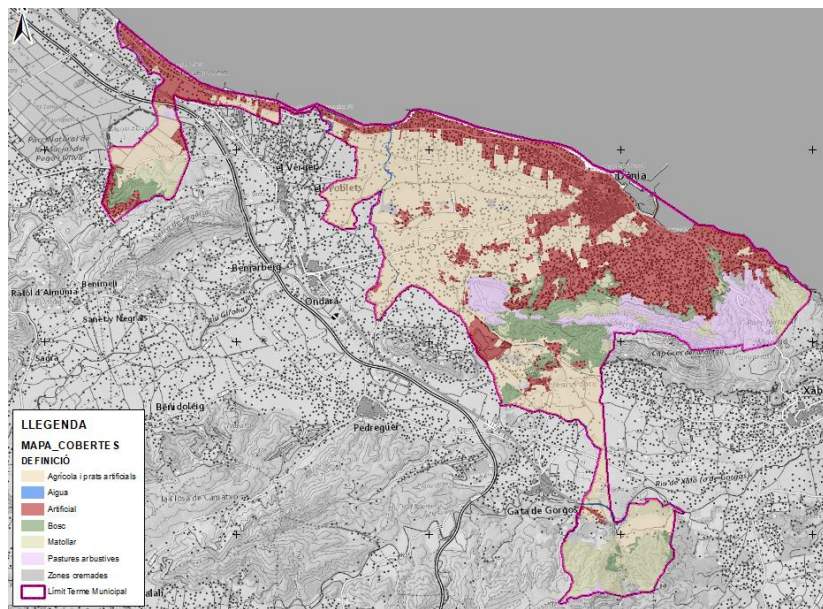


Figura 10 Usos del sòl.

3 INVENTARI D'ACTIVITATS QUE REQUEREIXEN L'ÚS DEL FOC. QUANTIFICACIÓ I JUSTIFICACIÓ D'AQUESTES ACTIVITATS

3.1 CREMES AGRÍCOLES

Les cremes agrícoles són activitats tradicionals que es van desenvolupant de manera periòdica per a bàsicament gestionar la biomassa produïda durant les activitats culturals dels cultius. (resta de poda, neteja de marges o crema de plantacions).

Els principals cultius que trobem al municipi i que són objecte d'aquestes cremes són els següents:

- Cítrics
- Ametller
- Olivera
- Vinya

Per a aquests cultius els mesos de l'any on es realitzen les cremes, són els següents:

Taula 2 Períodes de crema per als cultius

CONREU	GEN	FEB	MAR	ABR	MAI	JUN	JL	AG	SET	OCT	NOV	DES
CÍTRIC												
AMETLLER												
OLIVERA												
VINYA												
GARROFER												
ALTRES FRUITERS												

 Període de crema

Els període més intensos quan a la crema son els mesos corresponents a desembre, gener i febrer, on els cultius d'ametlla, olivera i vinya tenen el període òptim per a les tasques de poda.

Un cas a banda és el cultiu del cítric, on durant els períodes d'estiu es talla la llenya del tarongers empeltats i s'han d'anar eliminant paulatinament les branques de la varietat antiga.

Les operacions per portar a terme aquestes tasques consisteixen en la recollida de les restes generades per la poda i crema de les mateixes en llocs determinats (cremadors) i preparats per poder executar la crema. De vegades i de forma esporàdica s'aprofiten clars als marges de les parcel·les i marges de la llera del riu per portar a terme la crema.

Per a l'avaluació del risc que provoquen aquestes activitats, distingirem tres períodes, el primer que va de l'octubre a l'abril, el segon que va d'abril a maig i el tercer del maig a octubre.

En el primer període, que és el més sol·licitat per a la realització de cremes, el risc d'incendi forestal disminueix degut a les condicions meteorològiques y fisiològiques de la vegetació, ja que tenen major contingut en humitat

Per al segon període la demanda de cremes continua essent important tot i que menor que en el primer. Ara bé, en aquest cas les condicions no son tant favorables i el risc d'incendi forestal augmenta considerablement.

El tercer i darrer període de demanda de cremes es escassa i les condicions climàtiques són força desfavorables per a la prevenció d'incendis forestals.





Per les accions i activitats identificades quan a les tasques culturals dels cultius, s'elabora el següent quadre on es distribueixen al llarg de l'any:

Taula 3 Quadre resum de la temporalitat de les accions culturals dels cultius:

TASCA	GEN	FEB	MAR	ABR	MAI	JUN	JL	AG	SET	OCT	NOV	DES
Restes de poda	X	X	X	X	X	X	X	X	X	X	X	X
Restes d'empelts					X	X	X	X	X			
Crema de plantacions	X	X	X								X	X

3.2 CREMES DE MATOLL

Les cremes de matoll consisteixen bàsicament a la crema de marges de cultiu i zones de llera on la vegetació més lligada a ecosistemes riberencs tendeixen a ocupar les zones perimetrals de les parcel·les de cultiu. Aquest fenomen és clarament visible al llarg de la lleres de rius, rieres i barrancs

De manera més puntual i menys extensa també es realitzen cremes de les restes de neteja de determinades infraestructures de reg, com sèquies, basses o tomes d'aigua.

Les èpoques més comunes per a realitzar les cremes d'aquest tipus de vegetació, es realitza bàsicament durant dos períodes, un que va de gener a març i un altre que va de setembre a desembre.

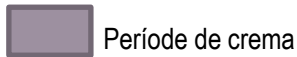
Els horaris són coincidents amb el de les cremes agrícoles i molts cops s'aprofita el mateix "cremador" per a eliminar les restes agrícoles amb les restes de matoll. En aquest sentit es preferible concentrar tota la biomassa en un mateix punt, que realitzar diferents cremes segons el tipus de material, ja que d'aquesta manera s'evita la disgregació dels punts de crema amb el pertinent augment del risc d'incendi forestal.

A continuació s'estableix el calendari de les èpoques més freqüents per a la crema de matoll:

Taula 4 Períodes de crema per als matolls

CONREU	GEN	FEB	MAR	ABR	MAI	JUN	JL	AG	SET	OCT	NOV	DES
Crema de marges												
Crema de vegetació de ribera												
Crema de restes												





3.3 ALTRES ACTIVITATS

3.3.1 FOGUERES EN ZONES D'ACAMPADA O ÀREES RECREATIVES

Dins el terme de Dénia, i fora de l'àmbit del Parc Natural, existeixen dues zones recreatives, el Pinaret de la Xara i el de Jesús Pobre. Ambdues zones estan condicionades amb mobiliari urbà i s'hi acostumen aplegar grups de persones per realitzar esdeveniments diversos.

El Pinaret de la Xara es localitza dins de sòl Urbanitzable i per tant no és objectiu del present Pla regular l'ús del foc en aquestes instal·lacions, tot i que es recomanable que l'Ajuntament instal·li les corresponents mesures de seguretat enfront incendis forestals als diferents elements i espais existents.

Pel que fa al Pinaret de Jesús Pobre, es localitza en sòl no urbanitzable i a menys de 30 metres de zona forestal, la qual cosa implica que es tinguin que prendre les mesures i condicions que dictamina el Decret 233/94 de 8 de novembre, del Govern Valencià per el qual es regulen les acampades i l'ús de les instal·lacions recreatives a les forests de la Comunitat Valenciana.

Si durant el termini de vigència del present Pla, es construeixen noves zones d'acampada o zones recreatives, caldrà que compleixin amb les condicions previstes al Decret 233/94.

3.3.2 RESTES DE JARDINERIA

Degut a la gran quantitat d'urbanitzacions i cases unifamiliars al terme municipal es produeix una gran quantitat de restes de biomassa procedents del manteniment de parcs i jardins, públic i privats. En qualsevol cas l'eliminació d'aquestes restes cal fer-la com a residu orgànic i per tant entrar dins la cadena de gestió de residus del municipi i seguir les prescripcions de la normativa vigent en matèria de residus.

3.3.3 PIROTÈCNIA

Al municipi es celebren diferents festivitats on s'usa pirotècnia. Totes les zones on es produeixen aquestes celebracions es localitzen dins de sòl urbà. En cas de que es realitzi algun tipus de celebració o ús de pirotècnia en sòl forestal o a menys de 500 metres del mateix, l'ús de la pirotècnia quedarà regulada pel que estableix el Decret 148/2018. L'Ajuntament tramitarà i disposarà les mesures de prevenció per a l'execució de la pirotècnia durant les celebracions que al llarg de l'any es realitzin.

3.3.4 ABOCADORS I CENTRES DE GESTIÓ DE RESIDUS

No existeixen ni abocadors ni centres de gestió de residus dins els límits del terme municipal que emprin el foc dins les seves fases de gestió de residus.



3.3.5 CREMES EN ENTORN FORESTAL

Dins l'àrea forestal senyalada com a zona I del Pla de Cremes poden existir enclavats agrícoles de petites dimensions i que tot i així poden requerir igualment de treballs agrícoles que generen restes i que el propietari tingui la necessitat de cremar.

En aquest cas l'Ajuntament tramitarà igualment la sol·licitud de crema per concedir una autorització especial per a l'execució de la crema. Els permisos especials de cremes seran necessaris en els següents casos:

Tipus d'autorització en funció de la distància a terreny forestal i mode de crema			
Mode de crema	Distància del punt de crema a la vegetació forestal		
	< 15 m	15-30	>30 m
Sense cremador	Prohibit fer crema	Autorització especial. Cal realitzar la crema en el punt de la parcel·la més allunyat del terreny forestal	Autorització ordinària
Amb cremador autoritzat	Autorització especial	Autorització ordinària	Autorització ordinària

Per l'autorització especial, l'Ajuntament haurà de constatar que es compleixen els requisits d'existència del cremador autoritzat o de la realització de la crema en el punt de la finca més allunyat de terreny forestal. També caldrà que es compleixin les demés prescripcions indexades per a les autoritzacions ordinàries.

Els cremadors considerats com a autoritzats han de complir les següents característiques:

Característiques constructives
Construïts d'obra o bloc de formigó
Alçada mínima 2,50 metres
Obertura oposada al terreny forestal més pròxim
Hauran de tenir mata guspines que cobreixi la totalitat del cremador per la part superior, amb un pas de malla mínim de 0,5 a 1 cm
Condicions d'ubicació
Es construirà a la part de la parcel·la de terreny agrícola
Cal que tingui almenys 15 metres de distància sobre el terreny forestal i al centre de la finca si aquesta es troba envoltada per vegetació forestal
Cal que la zona estigui llaurada i sense vegetació



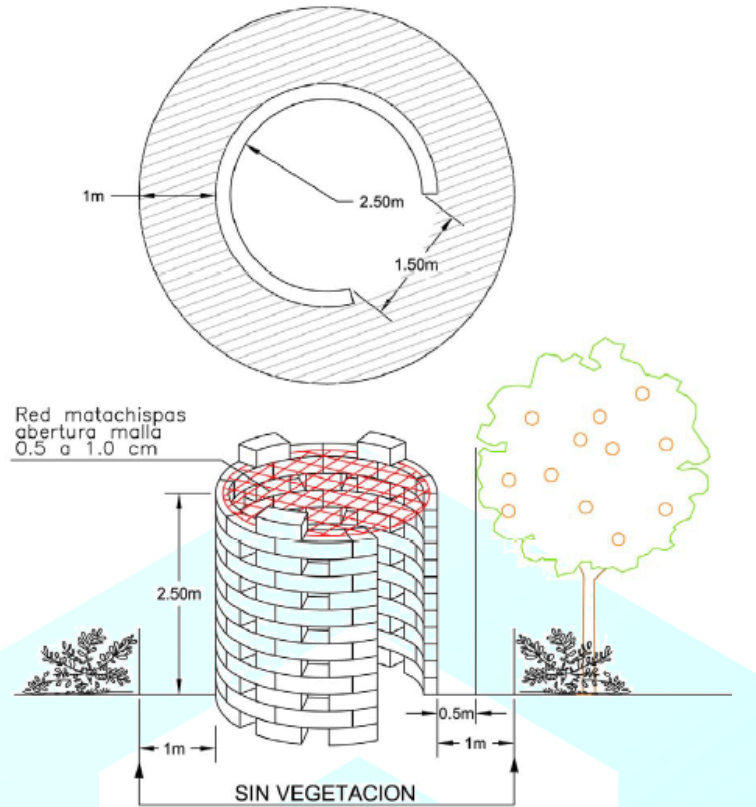
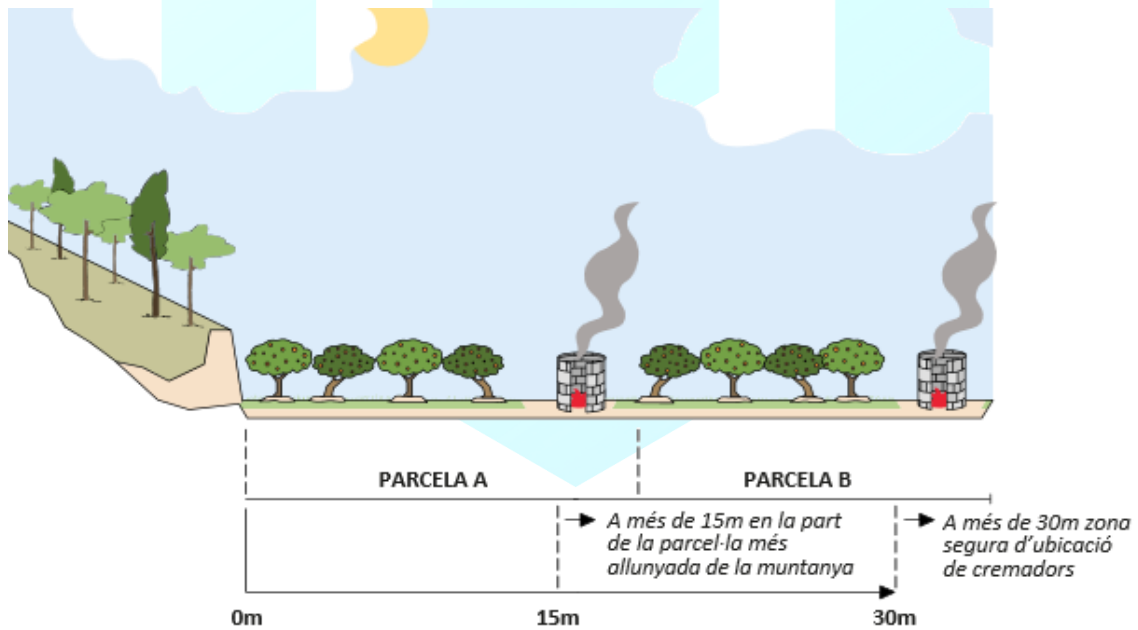


Figura 11 Exemple d'un cremador autoritzat.



Totes les recomanacions i prescripcions respecte a la construcció de cremadors autoritzats es pot consultar a la Norma Tècnica de Cremadors Agrícoles que es troba inclòs al Pla de Prevenció d'Incendis Forestals de la Demarcació d'Atea.





En cap cas es podran realitzar cremes en aquests espais durant les dates en que es declari el nivell 2 o 3 de Pre-emergència.

3.3.6 ÚS DEL FOC EN ACTIVITATS APÍCOLES

Observar i complir els mateixos criteris obligatoris i les mateixes condicions meteorològiques que apareixen en les altres cremes, i a més a més de les següents:

Criteris obligatoris:

- Neteja de tota la vegetació existent (llaurat, cavat i / o rastellat) que sigui de 2 m d'ample voltant dels ruscs i entre aquestes.
- S'ha de disposar d'un extintor o d'una motxilla extintora de 12 litres de capacitat, com mínim, situada a una distància màxima de 10 metres del fumador (l'aigua podrà ser utilitzada per netejar els estris utilitzats per l'apicultor). També les eines de cavat i llançat de terra són útils per a la sufocació del foc.
- El material emprat per a l'encesa del fumador s'acumularà en un lloc segur.
- En el lloc de realització de la crema ha d'haver un telèfon mòbil operatiu o un altre mitjà de comunicació, per comunicar una fuga de foc al 112.
- En cas de no haver cobertura de telefonia mòbil en el lloc de treball, caldrà tenir localitzat el lloc més proper des del qual es pot fer una comunicació efectiva abans d'iniciar els treballs amb foc.

Ús del Fumador

- El fumador es transportarà apagat.
- El foc s'ha d'encendre directament a l'interior del fumador.
- Es recomana la seva encesa dins de les caixes de transport dels vehicles de càrrega si els hagués. En cas contrari el fumador s'ha d'encendre sobre terrenys desproveïts de vegetació, com al centre de camins de rodament o dins el perímetre de seguretat de les arnes amb una distància mínima a la vegetació de 3 m en tots els casos.
- Es revisarà que el fumador no desprengui cendres; si fos necessari s'instal·larà una reixeta o es substituirà el fumador defectuós per un altre que es trobi en les condicions adequades.
- El fumador no es dipositarà mai sobre terreny cobert de vegetació.
- Mentre el fumador aquest encès estarà sempre a la vista, col·locat damunt d'un rusc i mai a terra.
- Apagar el fumador abocant aigua al seu interior. També es pot tancar la sortida de fums i deixar que el foc s'asfixii al seu interior.
- En cap cas es buidarà el fumador al camp o la muntanya.



4 REGULACIÓ I ORGANITZACIÓ DE LES ACTIVITATS EN EL TEMPS I L'ESPAI

Amb la finalitat de preservar i conservar les zones forestals enfront el risc d'incendis provocats per l'ús cultural del foc, es regulen les activitats agrícoles en el temps i l'espai. Partint de la premissa que els factors que tenen major influència en l'inici i propagació d'un incendi forestal, són l'orografia, els factors climàtics i els combustibles existents, les mesures de prevenció a aplicar, consisteixen en la vigilància i la zonificació de les zones de crema.

Per a dur a terme la regulació i organització de les activitats en el temps i l'espai, es delimiten els espais i es calcula la perillositat d'inici i propagació d'incendi forestal en funció de les diferents èpoques de l'any.

4.1 ORGANITZACIÓ ESPAIAL

Seguidament es delimiten les zones agrícoles del municipi, i especialment les existents a menys de 500 metres de terrenys forestal a fi i efecte de poder determinar les zones de risc que la norma tècnica de redacció de Plans de Cremes determina:

- a) **Zona Forestal (Zona I del PLC)**, els terrenys inclosos a la zona I són tots aquells terrenys de naturalesa forestal i petits enclavats agrícoles que queden envoltats per terrenys forestals. Bàsicament es localitzen a les zones muntanyoses del municipi i per realitzar cremes caldrà una autorització especial.
- b) **Zona General (Zona II del PLC)**, La zona general està composta per la part del terreny agrícola municipal, que es trobi en la franja compresa entre els 30 i els 500 metres de distància al terreny forestal. En aquests terrenys serà necessari obtenir autorització ordinària per a la realització de cremes. En zones properes a les vivendes per proximitat i per tal de regular els fums i perillositat sobre habitatges, a més de separar-se els 40 metres d'aquestes zones, tot i que estiguin aquestes a més de 500 metres del forest, també seran de Zona General II, per tal de no facilitar la crema espontània per part dels agricultors propers. El tenir que demanar permís, sempre limita en la justa mesura aquest tipus de cremes. En cultius de secà i sense regadiu, tot i estar en una distància de més de 500 metres del forest s'ha considerat com a Zona II general, per tal de facilitar la gestió dels permisos i no considerar una diferenciació de veïns per tan poca superfície que es trobava en aquesta situació.





- c) **Zones de màxim risc (Zona III del PLC)**, aquesta zona agrupa parcel·les agrícoles que componen la interfície agrícola forestal, així com també parcel·les situades en la seva totalitat a menys de 30 metres de marges, cunetes o formacions vegetals amb continuïtat amb el terreny forestal i on la crema de restes es realitzi en fogueres o parcel·les situades en la seva totalitat a menys de 15 metres de marges, cunetes o formacions vegetals amb continuïtat amb el terreny forestal i on la crema de restes es realitzi en cremador agrícola degudament condicionat. Finalment, les cremes que es realitzin de 0 m a 30 m de distància al terreny forestal sense cremador degudament condicionat i també les cremes que es realitzin de 0 m a 15 m amb cremador degudament autoritzat, es consideren com cremes en zones de màxim risc d'incendi forestal, per la qual han de ser diferenciades de la resta de sectors i rebre un tractament especial, expedint una autorització especial (competència de l'Ajuntament).
- d) **Zona Agrícola sense restriccions (Zona IV del PLC)**, són tots aquells terrenys agrícoles situats a més de 500 metres de terreny forestal, on no és necessari l'obtenció d'autorització. Existeix una excepcionalitat en aquest pla de cremes de Dénia, ja que en el seu moment es varen declarar PATFOR per part de l'administració autonòmica petites arbredes de pinar amb altres espècies mediterrànies a l'interior de la zona homogènia agrícola, aquestes arbredes són en molts casos espais enjardinats-naturalitzats. A efectes de gestió no es consideren boscos forestals, no obstant per la prevenció de possibles incendis, al seu voltant proper sempre s'aplicarà al seu perímetre immediat Zona III de màxim risc com si fora estrictament forestal per la seva perillositat d'incendi i, tot seguit en les parcel·les perimetrals a la Zona III, es zonifica com a Zona II general, per tal d'evitar la espontaneïtat de fer cremes per part dels agricultors propers, ja que el tenir que demanar permís, sempre limita en la justa mesura aquest tipus de cremes i tot seguit ja es considerarà zona IV. Agrícola sense restriccions.

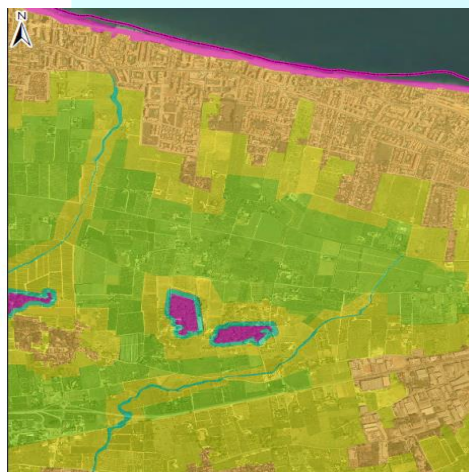


Figura 12 Exemple d'excepcionalitat de zonificació.





Considerant aquesta excepcionalitat s'augmenta la superfícies de zona agrícola sense restriccions, facilitant les tasques agrícoles i de gestió de permisos, però considerant una operativitat per a la prevenció d'incendis d'aquestes arbredes.

- e) **Zona Urbana (Zona V del PLC)**, es tracta de tota la trama urbana, interurbana i industrial del municipi amb sòls catalogats pel planejament com a tals o zones d'agrupacions d'habitatges. Aquesta zona no es regula per aquest Pla de Cremes, totes les restes de vegetació que s'hi generen són considerats com a residus i per tant cal tractar-los com a tal, quedant totalment prohibida la realització de cremes.

Cal remarcar que per facilitar la operativitat del Pla de Cremes, en alguns casos i una vegada establerts els criteris principals de zonificació, s'han buscat límits naturals o d'infraestructures (camins, carreteres, barrancs, etc) per zonificar amb una lògica les diferents zones.

Totes les cremes agrícoles es realitzaran a més de 40 metres d'habitatges, infraestructures i construccions. Excepte a les parcel·les agrícoles que per les seues dimensions no siga possible, en aquest cas, es realitzaran el més allunyat possible.

Concepte de **zona agrícola homogènia**, zones amb característiques similars o idèntiques pel que fa al tipus de cultiu, orientació, proximitat a la muntanya, etc, i que poden pertànyer a diversos municipis veïns però sense ocupar tota la superfície del terme municipal afectat i tenir les mateixes necessitats a l'hora de regular les cremes agrícoles en aquesta o en aquestes zones en concret.

A la cartografia del document es pot consultar de manera detallada els límits d'aquestes zones.

4.2 ORGANITZACIÓ TEMPORAL

En funció de la variació durant l'any dels factors climàtics i del contingut d'humitat dels combustibles, s'aplicaran un tipus o altres de mesures de prevenció citades, o totes dues a la vegada.

L'evolució dels factors climàtics al llarg de l'any, presentats en el punt 2, influeixen sobre les condicions de l'atmosfera i també sobre les condicions d'humitat dels combustibles i que és un dels factors més importants i influents en la probabilitat d'inici i propagació d'incendi forestal. Per a combustibles vius, els continguts poden variar molt, entre el 25% i el 300%, en canvi per a combustibles morts l'oscil·lació és molt menor, d'entre el 5 i el 30%.

A fi i efecte de poder determinar en quines èpoques de l'any cal emprendre el major nivell de prevenció i vigilància, s'avalua el dèficit hídric a partir de les dades de precipitació i evapotranspiració. El balanç entre aquest dos factors permet obtenir els mesos de l'any on les plantes tenen un estres hídric i per tant un major nivell d'inflamabilitat. A la taula següent es superposen els dos paràmetres:





Taula 5 Valors d'evapotranspiració mitjana mensual (càlcul a partir del mètode Thornywaite) i precipitació mitjana mensual. Tots dos paràmetres estan expressats en mm.

ESTACIÓ	G	F	M	A	M	J	J	A	S	O	N	D	ANUAL
EVAPOTRANSPIRACIÓ	19.9	23.2	37.9	51.3	82.3	121.1	155.4	153.4	107.8	64.6	35.2	22.6	874.6
PRECIPITACIÓ	37	56	48	30	35	24	7	18	66	87	83	97	588
BALANÇ (mm)	17,1	32,8	10,1	-21,3	-47,3	-97,1	-148,4	-135,4	-41,8	22,4	47,8	74,4	-286,6

Com es pot observar del mes d'abril al mes de setembre, el balanç és negatiu la qual cosa explica que hi ha dèficit hídric en major o menor grau durant aquest període de temps. En conseqüència, i per tal de minimitzar el risc d'incendi es proposen els següents horaris:

- **Zones amb necessitat d'obtenir autorització ordinària (Zona II)** .
 - a. Entre el 17 d'octubre i el 15 d'abril, tots els dies de la setmana a excepció dels festius (exceptuant diumenges que si que es podrà cremar sempre que no sigui festa local, autonòmica o nacional), entre la sortida del sol i les 13:30.
 - b. Entre el 16 d'abril i el 31 de maig, tots els dies de la setmana a excepció dels festius (exceptuant diumenges que si que es podrà cremar sempre que no sigui festa local, autonòmica o nacional) entre la sortida del sol i les 11:00
 - c. Entre el 1 de juny i el 16 d'octubre, no es permeten les cremes.
- **Zones amb necessitat d'obtenir autorització especial tramitada per l'Ajuntament (Zona III)** .
 - a. Entre el 17 d'octubre i el 15 d'abril, tots els dies de la setmana a excepció dels festius (exceptuant diumenges que si que es podrà cremar sempre que no sigui festa local, autonòmica o nacional), entre la sortida del sol i les 13:30.
 - b. Entre el 16 d'abril i el 31 de maig, tots els dies de la setmana a excepció dels festius (exceptuant diumenges que si que es podrà cremar sempre que no sigui festa local, autonòmica o nacional) entre la sortida del sol i les 11:00
 - c. Entre el 1 de juny i el 16 d'octubre, no es permeten les cremes.
- **Zones sense necessitat d'obtenir autorització (Zona IV)**.
 - a. Entre el 17 d'octubre i el 31 de maig, tots els dies de la setmana a excepció dels festius (exceptuant diumenges que si que es podrà cremar sempre que no sigui festa local, autonòmica o nacional), entre la sortida del sol i les 13:30.
 - b. Entre el 1 de juny i el 16 d'octubre, tots els dies de la setmana a excepció dels festius (exceptuant diumenges que si que es podrà cremar sempre que no sigui festa local, autonòmica o nacional), entre la sortida del sol i les 11:00.
- **Les zones I i V no es troben regulades per l'actual Pla de Cremes.**

Dins aquests horaris s'inclouen els temps necessaris per a poder extingir totalment el foc i la brasa.





En períodes determinats amb pre-emergència 2 o 3 de risc d'incendi forestal quedarà totalment prohibit executar cremes en qualsevol zona i època.

També queda totalment prohibida la realització de cremes durant els festius (exceptuant diumenges que si que es podrà cremar sempre que no sigui festa local, autonòmica o nacional), i d'acord amb l'Ordre de 2 de març de 2005 de la Conselleria de Territori i Vivenda per la qual es regulen les mesures extraordinàries per a la prevenció d'incendis forestals durant els períodes de setmana santa i pasqua, quedarà totalment prohibit realitzar cremes durant aquest període (des de dijous sant fins a dilluns de Sant Vicent ambdós inclosos). A mode de resum, les mesures de zonificació i vigilància queden establertes de la següent manera:

Taula 6 Zonificació i vigilància establertes pel pla de cremes sobre les activitats culturals identificades al Pla de Cremes de Dénia.

Època	Zona	Horaris
17 d'octubre a 31 de maig	Zones sense necessitat d'autorització, localitzades a més de 500 metres de terreny forestal (Zona IV)	De la sortida del sol fins a les 13:30. Festius (exceptuant diumenges que si que es podrà cremar sempre que no sigui festa local, autonòmica o nacional), queda prohibida la crema
1 juny a 16 d'octubre		De la sortida del sol fins a les 11:00. festius (exceptuant diumenges que si que es podrà cremar sempre que no sigui festa local, autonòmica o nacional), queda prohibida la crema
17 d'octubre a 15 d'abril		De la sortida del sol fins a les 13:30. Festius (exceptuant diumenges que si que es podrà cremar sempre que no sigui festa local, autonòmica o nacional), queda prohibida la crema
16 d'abril a 31 de maig	d'autorització regulada per l'Ajuntament de Dénia (Zona II i III)	De la sortida del sol fins a les 11:00. Festius (exceptuant diumenges que si que es podrà cremar sempre que no sigui festa local, autonòmica o nacional), queda prohibida la crema
1 de juny a 16 d'octubre		Prohibició de realitzar cremes

En el suposat cas que hi hagués una propagació del foc durant les cremes, s'alertarà de forma immediata als serveis d'intervenció (Policia local, guàrdia civil, bombers – telèfon d'emergències 112).



Per tal de consultar el nivell diari de risc d'incendi forestal i la seva previsió cal consultar les següents fonts:

- <http://www.112cv.com>
- Twitter: @gva_112*cv
- Ajuntament de Dénia
- Aplicació: Pre emergència IF Comunitat Valenciana.

La planimetria de referència del present Pla de Cremes serà usat per a realitzar cartells informatius per a la difusió i publicitat del present Pla de Cremes, tot adjuntant les normes bàsiques, autoritzacions i prohibicions establertes.

L'Ajuntament serà l'encarregat de tramitar a la Conselleria competent en matèria d'incendi forestal les autoritzacions especials.

S'autoritzarà o prohibiran les activitats o accions que queden determinades a la legislació vigent en matèria de prevenció d'incendis forestals, a més de les que apareixen en el present Pla de Cremes. Entre aquestes hi ha les expressament determinades i les que figuren al Pla de Prevenció d'Incendi forestal de la demarcació d'Altea, així com també d'altres que puguin sorgir de normes i legislacions de rang superior en èpoques posteriors a l'entrada en vigor del present Pla.

4.3 PROHIBICIONS

- Realitzar cremes dins els límits de la zona III delimitada en el present PLC.
- Realitzar cremes dins les zones I, II i III sense l'autorització corresponent, ja sigui ordinària o especial.
- Qualsevol tipus de foc durant els dies d'alerta màxima (nivell 2 i 3 de Pre-emergència).
- Realitzar cremes sense cremador autoritzat dins la zona I o a menys de 15 metres de terrenys forestals.
- Realitzar cremes sense emprendre les mesures de prevenció i execució de la crema a les zones II, III i IV.
- Tirar llumins, cigarretes o altres elements encesos.
- Encendre foc per a cuinar i escalfar fora dels llocs habilitats per a aquesta finalitat.
- La instal·lació o manteniment de dipòsits, abocadors de residus que incompleixin les condicions legalment establertes per a aquest tipus d'instal·lacions.
- Les activitats agroramaderes que no es trobin en les condicions legalment establertes per al manteniment i ús de l'activitat.
- Tirar escombraries o qualsevol altre tipus de residus fora de les zones establertes per a aquest fi.
- Llançament de pirotècnia, globus amb gasos inflamables o artefactes de qualsevol tipus que puguin generar foc o tinguin un focus de calor.





- La crema de marges o restes forestals durant el període i a les zones no permeses per l'actual Pla de Cremes, així com també cremar restes els dies festius (exceptuant diumenges que si que es podrà cremar sempre que no sigui festa local, autonòmica o nacional).
- La crema de canyars i canyissos o matolls lligada a algun tipus d'aprofitament forestal, cinegètic, ramader o qualsevol altre tipus durant el període i els llocs que el Pla restringeix.
- La crema de restes agrícoles fora dels llocs informats com a "cremadors" construïts expressament per a ser efectivament cremadors, durant els períodes i lloc prohibits en el present Pla.
- La crema de restes forestals sense autorització prèvia inclosos en els períodes y llocs permesos per l'actual Pla.

4.4 AUTORITZACIONS

A les autoritzacions de les cremes o permisos s'indicarà per a cada període establert, la durada màxima de validesa. Es considera apropiat que la validesa del permís de crema sigui d'un mes.

Els usos i activitats a banda de les cremes que també precisaran d'autorització són els següents:

- Operacions químiques o industrials en llocs restringits i tancats d'acord amb la legislació actual de cada activitat, i que tinguin risc d'incendi.
- Ús de grups electrògens, motors, equips elèctrics, d'explosió o aparells de soldadura i altres mecanismes o aparells que segons la normativa vigent en ús d'aquest tipus de enginyers o maquinària puguin tenir un risc per a l'inici o propagació d'incendi forestal.
- Emmagatzemament, transport o utilització de materials inflamables o explosius de qualsevol tipus en els llocs establerts com a sensibles o susceptibles d'inici i propagació d'incendi forestal.
- Crema de marges de cultiu, lleres, llenyes i qualsevol altre tipus de residus de biomassa.
- Crema de canyars, canyissos o matolls lligada a qualsevol tipus d'aprofitament ramader, cinegètic o qualsevol altre tipus durant els períodes i els llocs permesos pel present Pla de Cremes.



5 NORMES D'APLICACIÓ PER A LA REALITZACIÓ DE TOTES LES CREMES

- Queda totalment prohibit la crema en els sectors delimitats per la ZONA V del Pla de Cremes. En aquesta zona les restes de vegetació cal gestionar-les com a residus.
- No es podrà realitzar cap crema en períodes de Pre-emergència de nivell 2 o 3 determinat pel 112 de la Comunitat Valenciana.
- És obligatori portar el present permís en el moment que es realitzi la crema i s'estarà obligat a presentar-lo en cas de que es requereixi per qualsevol agent de seguretat, guarda forestal o persona vinculada a l'administració competent en matèria d'incendis.
- El sol·licitant estarà obligat a vigilar la crema des de el seu inici fins a que estigui totalment extingida o apagada (inclosa la brasa).
- La autorització de crema queda automàticament anul·lada quan bufin vents forts o els dies assenyalats de perill màxim per la conselleria competent, i de dijous sant fins a dilluns de pasqua ambdós inclosos.
- El sol·licitant té l'obligació de crear un tallafoc perimetral al cremador d'almenys dos metres i haurà de disposar dels mitjans necessaris per controlar qualsevol alteració del foc.
- No es podrà realitzar cap tipus de crema a menys de 30 metres de terreny forestal sense una autorització especial que tramitarà el propi Ajuntament, i a més a més, aquelles cremes que es situïn en terreny forestal, enclavat agrícola dins terrenys forestals o zona agrícola a menys de 15 metres de terreny forestal, haurà de fer-se en un cremador autoritzat, prohibint la crema sinó és realitza en ell.
- L'autorització només és vàlida per a les dates assenyalades i en l'horari que hi figura. En qualsevol cas i enfront de possibles contradiccions entre l'autorització i el Pla de Cremes del municipi, sempre prevaldrà aquest darrer per davant de l'autorització o permís.
- Totes les cremes es realitzaran a més de 40 metres d'edificacions o infraestructures. En cas de no sigui possible per les dimensions de la parcel·la, la crema es realitzarà al punt més allunyat d'aquests elements.
- En cas de realitzar cremes prop d'infraestructures vials o fèrries, caldrà tenir en compte la direcció del vent per evitar que el fum es dirigeixi cap a la circulació de vehicles o trens.

5.1.1 AUTORITZACIONS ESPECIALS O EXPRESSES DE LA CONSELLERIA COMPETENT EN MATÈRIA D'INCENDIS FORESTALS

Tindran aquesta consideració les cremes que per les seues característiques hagen de realitzar-se fora dels períodes i horaris establerts en el Pla Local de Cremes i siguin motivades per raons de força major (salubritat pública, sanitat vegetal, seguretat...). Se sol·licitaran a la Conselleria competent.



Zones amb autorització extraordinària:

- Les parcel·les agrícoles enclavades dins de terrenys forestals.
- Les cremes que es realitzin en zones de forests.

Les persones que hagen de realitzar operacions o accions susceptibles de ser autoritzades, presentaran la sol·licitud en les Oficines Comarcals de la Conselleria competent en matèria d'incendis forestals on es vaja a realitzar l'operació sol·licitada o al propi Ajuntament que farà l'enviament de la sol·licitud a la mateixa Conselleria competent. Aquestes sol·licituds es presentaran segons model normalitzat. El model de sol·licitud es podrà obtenir des de la pàgina web de la Conselleria competent en matèria d'incendis forestals, actualment a; (www.agroambient.gva.es).

5.1.2 AUTORITZACIONS ESPECIALS TRAMITADES PER L'AJUNTAMENT

Totes les cremes que es realitzin dins la zona de màxim risc, que compren la franja de 0 a 30 metres de terrenys agrícoles sobre zones forestals hauran de tramitar-se mitjançant una autorització especial que tramitarà l'Ajuntament.

Aquest tipus de cremes es considera de màxim risc, i només s'autoritzarà quan les parcel·les per a les qual se sol·licita el permís es trobin en la seva totalitat a menys de 30 m del terreny forestal per crema en fogueres sense cremador, o a menys de 15 m per a cremes amb cremador degudament condicionat. Per tant, en aquelles parcel·les que limiten amb terreny forestal l'extensió excedeixi la franja de 30 m (o la de 15 m si es disposa de cremador), les cremes hauran de realitzar-se sempre fora d'aquesta franja de màxim risc.

Per l'autorització especial, l'Ajuntament haurà de constatar que es compleixen els requisits d'existència del cremador autoritzat o de la realització de la crema en el punt de la finca més allunyat de terreny forestal.

5.1.3 CASOS EN QUE ES SUSPENDRAN LES OPERACIONS I ACTIVITATS DE CREMES

- Si s'observa que hi ha o entra el vent de ponent.
- Si s'observa que no hi ha cap persona responsable del control del foc o la crema.
- Zones on estigui previst realitzar una crema i no hi hagi una neteja del perímetre en quan a matolls, residus o altres formes de combustible que puguin propiciar una propagació d'incendi forestal.
- Quan s'observi una acumulació de biomassa suficient, o d'altres residus inflamables en l'entorn del lloc de crema i que puguin originar un inici o propagació d'incendi forestal.
- Quan s'observi o es constati que la proximitat de infraestructures de qualsevol tipus poden ocasionar un inici o propagació d'incendi.





- Quan es vulguin executar aclarides o estassades a zones d'interfície urbana forestal a les urbanitzacions existents al municipi.
- Casos en que és obligatòria avisar als serveis d'emergència.
- En qualsevol cas, tota persona que vegi, adverteixi o avisi de l'existència d'un foc forestal o la iniciació del mateix, haurà d'avisar d'immediat al telèfon d'emergència 112, o be pels medis més ràpids possible als demés cossos de seguretat i emergència existents a la zona.

6 MESURES EXTRAORDINÀRIES

Quan les condicions meteorològiques siguin adverses (vents forts o de ponent) o els dies siguin declarats de màxim risc d'incendi forestal per la Conselleria competent (pre-emergència de nivell 2 i 3), les autoritzacions, permisos i cremes queden automàticament cancel·lades i prohibides; en el cas que ja s'haguessin iniciat la crema s'ha de suspendre immediatament l'operació i s'hauran d'apagar totalment les brases amb els mitjans adequats (aigua i / o terra) per evitar que es revifin.

Com a norma general i d'acord amb l'Ordre de 2/3/2005 de la Conselleria competent en aquesta matèria, quedaran prohibides les cremes entre el Dijous Sant i el dilluns immediatament següent al de Pasqua (conegut com a Dilluns de Sant Vicent) tots dos inclusivament.

El nivell d'alerta, així com la seva previsió per l'endemà, podrà conèixer-se a través de:

- www.112cv.com
- APP: Preemergència IF Comunitat Valenciana (VAERSA)
- Telèfon 012

La Conselleria competent en prevenció d'incendis forestals podrà autoritzar cremes fora de les dates previstes per raons de força major (salubritat pública, etc.).

7 VIGÈNCIA DEL PLA DE CREMES

Els plans locals de cremes es troben inclosos en els plans locals de prevenció d'incendis; aquests últims tenen un vigència de 15 anys amb revisions periòdiques cada 5 anys.

En el cas que no es disposi de pla local de prevenció, el període de vigència del pla local de cremes serà també de 5 anys. En tots dos casos el pla local de cremes modificat s'aprovarà en Ple per l'Ajuntament i es remetrà a l'òrgan competent.

En el cas del municipi de Dénia, el Pla de Prevenció d'Incendis es troba en fase d'aprovació per part de la Conselleria. Un cop aprovat, caldrà incorporar el present Pla de Cremes al document.





8 MITJANS QUE DISPOSARÀ L'AJUNTAMENT PER A FER FRONT AL PLA DE CREMES

L'Ajuntament es comprometrà a donar difusió de tot el contingut del Pla de Cremes a la població del seu terme municipal.

L'Ajuntament es compromet a comunicar a la població la declaració dels dies de perill màxim d'incendi forestal que li remetrà la Conselleria competent en matèria de protecció civil.

Caldrà dotar al servei d'obres i manteniment de l'Ajuntament de mitjans materials per tal de fer front a possibles incidències en quan a inici d'incendi forestal o propagació del mateix, per tal fet, caldrà disposar almenys dels següents recursos:

- 1) Pales, aixades, pics o demés eines de mà d'execució directa.
- 2) Tractor amb autombomba o remolc cisterna que permeti tirar aigua de forma concreta i més o menys concisa.
- 3) Retroexcavadora o excavadora que permeti realitzar els moviments de terra que es requereixin pels cossos de seguretat en el moment.
- 4) Equips de protecció individual (d'acord amb el que marca la normativa actual del sector) per als treballadors de l'Ajuntament que acudeixin a donar suport a l'extinció d'incendis.
- 5) Difusió i divulgació de les mesures a executar per part de tots els actors municipals implicats en cas d'emergència o situació catastròfica, d'acord amb la normativa actual i les normes o prescripcions definides en el present Pla de Cremes.
- 6) Elaboració d'un inventari de mitjans d'evacuació que puguin estar disponibles a nivell municipal en cas d'incendi forestal.
- 7) Difusió i divulgació de les normes establertes en el Pla de Prevenció d'Incendis Forestal del Municipi.
- 8) Xerrades, enviament de follets i conferències relatives a l'execució de cremes i a la prevenció i perill d'incendi forestal a tots els actors i persones del municipi, posant especial èmfasi als agricultors, propietaris d'explotacions agrícoles i treballadors del camp.
- 9) Durant el període comprès entre el 1 d'abril i el 31 de setembre, caldrà destinar almenys una parella de Policia Municipal a la secció de control i vigilància de cremes agrícoles.

L'Ajuntament també posarà a disposició la unitat de Policia Local, la regidoria de Medi Ambient, i la xarxa d'hidrants municipal.



8.1 OBLIGACIONS DE L'AJUNTAMENT

- L'Ajuntament proporcionarà 3 còpies per l'autorització, una per la Conselleria, una pel sol·licitant i una altra pel consistori Municipal.
- Caldrà que el consistori municipal informi de qualsevol anomalia o incompliment del Pla de Cremes a la Conselleria i col·laborar amb aquesta per a la realització de quantes modificacions fossin necessàries.
- Cal que es comprovi que s'omplen correctament les dades de les autoritzacions.

9 DISPOSICIONS ADDICIONALS

L'establiment de sancions es realitzarà d'acord a la Llei 3/1993, Forestal de la Comunitat Valenciana.

- La vulneració de les prescripcions contingudes en la Llei Forestal tindrà la consideració d'infracció administrativa, i comportarà la imposició de sancions als seus responsables, l'obligació del rescabament dels danys i indemnització dels perjudicis i la restauració física dels béns danyats, tot això amb independència de les responsabilitats penals, civils o d'un altre ordre en què puguin incórrer els infractors (article 174 del Reglament de la Llei Forestal).
- L'expedició de les autoritzacions dels permisos de crema següents: agrícoles, marges de cultiu inclosos en el Pla Local de Cremes, es faran per l'Ajuntament.
- La signatura de les autoritzacions de crema correspon a l'Ajuntament.
- Ha de facilitar-se als ciutadans fotocòpia del quadre resum de les autoritzacions.
- Els permisos de crema hauran de portar al dors obligatòriament les condicions de crema i la signatura del sol·licitant acceptant-les i sense el compliment del qual l'autorització no és vàlida. Aquestes condicions que han de figurar són les següents:
 - És obligatori portar aquest permís quan s'estigui realitzant la crema.
 - El/la interessat/a romandrà vigilant la foguera fins que aquesta es trobi completament extingida.
 - El/la sol·licitant haurà de formar un tallafocs al voltant de la zona on es va a cremar, que no serà inferior a 2 m i haurà de disposar dels mitjans de suport necessaris per controlar qualsevol alteració del foc.
 - Com a norma general les cremes s'efectuaran a més de 30 m de terrenys forestal. Per davall de 15 metres sobre terreny forestal caldrà executar les cremes en cremadors autoritzats i entre els 15 i 30 metres, si no es disposa de cremador autoritzat cal autorització especial.
 - Solament serà vàlida aquesta autorització, per a les dates assenyalades i en l'horari que s'ha indicat segons el Pla Local de Cremes.



- La responsabilitat penal i la responsabilitat civil a tercers correspondrà al peticionari.

10 TELÈFONS D'INTERÈS

- Telèfon d'Emergències: 112
- Ajuntament de Dénia: 965 780 100
- Policia Local: 966 467 008
- Guàrdia Civil: 062 o 965760575
- Central de Prevenció d'Incendis Forestals: 965 938 299

11 CARTOGRAFIA

L'índex de la planimetria que s'inclou en el present Pla de Cremes és el següent:

- 1) Localització
- 2) Sectors del terme municipal segons la zonificació en funció del risc d'inici i propagació d'incendi forestal
- 3) Interfície agrícola forestal i urbana forestal
- 4) Zones agrícoles homogènies
- 5) Zonificació de les zones de risc
- 6) Zonificació de les autoritzacions



12 CONCLUSIONS

El present Pla de Cremes del municipi de Dénia ha estat redactat a partir dels criteris i recomanacions existents al Pla de Prevenció d'Incendis Forestals de la Demarcació d'Altea, on es troba inclòs el terme municipal de Dénia.

Aquest document haurà d'esser aprovat pel Ple de l'Ajuntament de Dénia i posteriorment caldrà ser enviat a la Conselleria competent en matèria d'incendis forestals per a la seva revisió i aprovació definitiva si és el cas. Posteriorment caldrà integrar el Pla de Cremes dins el Pla de Prevenció d'Incendis Forestals del municipi de Dénia.

L'àmbit territorial del municipi es divideix en 5 zones clarament diferenciades:

- 1) Zona I conformada pels terrenys forestals del terme on és prohibida la realització de cremes de qualsevol tipus a no ser que existeixi autorització expressa de la Conselleria competent en incendis forestals. Si hi ha bancals agrícoles dintre d'aquest entorn (enclavats agraris envoltats de terreny forestal) podran fer la crema de restes d'esporga, si el cremador es troba autoritzat. En aquests casos i altres relacionats en l'entorn dels límits forestals, caldrà demanar el permís a l'Ajuntament, el qual posteriorment tramitarà a la Conselleria competent en prevenció d'incendis forestal els permisos pertinents.
- 2) Zona II, zona agrícola general, conformada pels terrenys agrícoles situats a menys de 500 metres de terrenys forestals (zona I), les parcel·les perimetrals de zona de màxim risc en la zona homogènia agrícola general (principalment rius i barrancs) i les parcel·les perimetrals de la zona V.
- 3) Zona III, zona de màxim risc, conformada pels terrenys agrícoles situats a menys de 30 metres de terrenys forestals (zona I) o d'arbredes protegides.
- 4) Zona IV, zona agrícola sense restriccions, conformada pels terrenys agrícoles situats a més de 500 metres de terrenys estrictament forestals (zona I).
- 5) Zona V, terrenys catalogats com a sòls urbans, industrials o urbanitzables pel planejament vigent o zones d'agrupacions d'habitatges.

En funció de les zones s'estableix un règim d'autoritzacions i normes a seguir per tal de portar a terme les cremes. També s'organitza el calendari anual de realització de cremes en funció del risc d'inici i propagació d'incendi forestal.

La vigència del Pla de Cremes és de 15 anys amb revisions cada 5 anys.

Per tot plegat es considera que aquest Pla de Cremes compleix amb les recomanacions, prescripcions i obligacions derivades de les normes tècniques de redacció de Plans de Cremes de la demarcació d'Altea i de la diferent legislació en matèria forestal i d'incendis forestals. Així doncs, es posa a disposició de les





diferents administracions competents en la matèria per al seu anàlisi i valoració, i en el cas de que es disposi que es suficient, aprovar el Pla de Cremes del municipi de Dénia.

A Dénia maig de 2021.

Jordi Larrègula Guerrero

Hector Carrió Castellano

Enginyer de Monts

Enginyer Agrònom

Col·legiat nº 5.574 del COIM

Col·legiat nº 1.690 del COEAC





ANNEX I MODEL DE SOL·LICITUD D'AUTORITZACIÓ DE CREMA



**AUTORITZACIÓ D'ACTIVITATS AMB FOC REGULADOS PEL PLA DE CREMES DEL MUNICIPI****Dades del Sol·licitant:**

Nom i Cognoms _____

DNI _____ Telèfon _____

Domicili (carrer i número) _____

Municipi _____

Relació amb la propietat _____

Dades del Propietari

Nom i Cognoms _____

DNI _____ Telèfon _____

Domicili (carrer i número) _____

Municipi _____

Lloc de les Cremes

Parcel·la	Polígon	Nom de la finca	Partida	Zona (I, II, III, IV o V)

Distància a terrenys forestals (en metres)	
--	--

Operacions per les quals es sol·licita l'autorització de les Cremes

- CREMA DE RESTES AGRÍCOLES (podes, arrencades, etc)
- CREMA DE RESTES DE MARGES
- CREMA DE MARGES, CUNETES O SÈQUIES
- CREMA EN ZONA DE MÀXIM RISC (A MENYS DE 30 m DE TERRENY FORESTAL, ZONA III)

DISPOSA DE CREMADOR AUTORITZAT

SI NO 



<p>(A OMLIR PER L'ADMINISTRACIÓ)</p> <p>Dates d'autorització: Des del dia _____ al dia _____ de 20__</p> <p>Horari:</p> <p>Des de la sortida del sol fins les <input type="checkbox"/> 13:30 h.</p> <p>Quadricula on es realitzarà la crema (segons plànol nº 6) _____</p> <p>Nº AUTORITZACIÓ: _____ de 20__</p>	<p>SIGNATURA I SEGELL</p> <p>Ajuntament de Dénia</p>
--	---

Abans de realitzar la crema es imprescindible complir les normes que s'adjunten en el present imprès. Per informar-se del nivell d'alerta d'incendi forestal consultar al web <http://www.112cv.gva.es/va/incendios-forestales>

Signatura del sol·licitant, acceptant les condicions establertes pel Pla de Cremes del Municipi de Dénia i les que apareixen en la present autorització.

Dénia a _____ (data i signatura)



**NORMES I HORARIS A SEGUIR**

- Queda totalment prohibit la crema en els sectors delimitats per la ZONA V del Pla de Cremes. En aquesta zona les restes de vegetació cal gestionar-les com a residus.
- A la ZONA I (terrenys forestals), l'autorització de crema serà expedida per la Conselleria competent en prevenció d'incendis forestals.
- No es podrà realitzar cap crema en períodes de Pre-emergència de nivell 2 o 3 determinat pel 112 de la Comunitat Valenciana.
- És obligatori portar el present permís en el moment que es realitzi la crema i s'estarà obligat a presentar-la en cas de que es requereixi per qualsevol agent de seguretat, guarda forestal o persona vinculada a l'administració competent en matèria d'incendis.
- El sol·licitant estarà obligat a vigilar la crema des de el seu inici fins a que estigui totalment extingida o apagada (inclosa la brasa).
- La autorització de crema queda automàticament anul·lada quan bufin vents forts o els dies assenyalats de perill màxim per la conselleria competent, i de dijous sant fins a dilluns de pasqua ambdós inclosos.
- El sol·licitant té l'obligació de crear un tallafoc perimetral al cremador d'almenys dos metres i haurà de disposar dels mitjans necessaris per controlar qualsevol alteració del foc.
- Les cremes realitzades a una distància igual o inferior a 15 metres de terreny forestal necessitarà d'autorització especial. A més a més totes aquelles cremes realitzades entre 15 i 30 metres de terreny forestal i que no es facin en cremador autoritzat, també necessitaran d'autorització especial. Aquest tipus de cremes es consideren de màxim risc i sols s'autoritzaran quan a les parcel·les en que es sol·licita el permís es troben en la seva totalitat a menys de 15 o 30 metres de terreny forestal.
- No es podrà realitzar cap tipus de crema en terreny forestal, enclavat agrícola dins terrenys forestals o zona agrícola a menys de 15 metres de terreny forestal, sense cremador autoritzat i autorització especial (expedida per la Conselleria competent en matèria de prevenció d'incendis forestals).
- L'autorització només és vàlida per a les dates assenyalades i en l'horari que hi figura. En qualsevol cas i enfront de possibles contradiccions entre l'autorització i el Pla de Cremes del municipi, sempre prevaldrà aquest darrer per davant de l'autorització o permís.
- Totes les cremes es realitzaran a més de 40 metres d'edificacions o infraestructures. En cas de no sigui possible per les dimensions de la parcel·la, la crema es realitzarà al punt més allunyat d'aquests elements.
- En cas de realitzar cremes prop d'infraestructures vials o fèrries, caldrà tenir en compte la direcció del vent per evitar que el fum es dirigeixi cap a la circulació de vehicles o trens.





Tipus Crema	Zona	Períodes autoritzats	Horari
Crema de restes i de poda agrícola	Zona amb necessitat d'autorització municipal (ZONA II, III)	17 d'octubre a 15 d'abril	De la sortida del sol fins a les 13:30. Festius (exceptuant diumenges que si que es podrà cremar sempre que no sigui festa local, autonòmica o nacional), queda prohibida la crema
		16 d'abril a 31 de maig	De la sortida del sol fins a les 11:00. Festius (exceptuant diumenges que si que es podrà cremar sempre que no sigui festa local, autonòmica o nacional), queda prohibida la crema
		1 de juny a 16 d'octubre	Prohibició de realitzar cremes
Crema de marges		17 d'octubre a 15 d'abril	De la sortida del sol fins a les 11:00. Festius (exceptuant diumenges que si que es podrà cremar sempre que no sigui festa local, autonòmica o nacional), queda prohibida la crema
		16 d'abril a 16 d'octubre	Prohibició de realitzar cremes
Crema de restes, de poda agrícola i de marges	Zones sense necessitat d'autorització municipal (Zona IV)	17 d'octubre a 31 de maig	De la sortida del sol fins a les 13:30. Festius (exceptuant diumenges que si que es podrà cremar sempre que no sigui festa local, autonòmica o nacional), queda prohibida la crema
		1 juny a 16 d'octubre	De la sortida del sol fins a les 11:00. festius (exceptuant diumenges que si que es podrà cremar sempre que no sigui festa local, autonòmica o nacional), queda prohibida la crema
Tot Tipus de crema	Zona V	Prohibició. La gestió de restes vegetals es realitzarà com a residus.	

***Dins la ZONA I l'autorització de crema serà expedida per la Conselleria competent en prevenció d'incendis forestals.**

En el suposat cas que hi hagués una propagació del foc durant les cremes, s'alertarà de forma immediata als serveis d'intervenció (Policia local, guàrdia civil, bombers – telèfon d'emergències 112).

Per tal de consultar el nivell diari de risc d'incendi forestal i la seva previsió cal consultar les següents fonts:

- <http://www.112cv.com>
- Twitter: @gva_112*cv
- Ajuntament
- Aplicació: Pre emergencia IF Comunitat Valenciana.



OBSERVACIONS

Totes les cremes i autoritzacions quedaran prohibides i anul·lades quan bufi el vent fort o de ponent, o els dies declarats de perill màxim per la Conselleria (Nivell 2 i 3 de pre-emergència).

La crema sols es podrà realitzar amb NIVELL 1 de pre-emergència per risc d'incendi forestal.

No s'abandonarà la vigència de la zona de crema fins que el foc estigui totalment apagat i transcorregui dos hores sense observar-se brases.

Prèviament a la crema s'haurà d'haver netejat de matoll i mala herba una franja d'amplària suficient i no inferior a dos metres al voltant d'on es vol realitzar la crema.

El sol·licitant ha de disposar dels mitjans de suport necessaris per a controlar qualsevol alteració del foc.

Totes les cremes agrícoles es realitzaran a una distància de 30 m de la terrenys o vegetació forestal, quan no sigui possible, la crema es realitzarà en el lloc de la propietat més allunyat. Dins terreny forestal o als 15 metres propers la crema es farà amb cremador autoritzat.

Totes les cremes agrícoles es realitzaran a més de 40 metres d'habitatges, infraestructures i construccions. Excepte a les parcel·les agrícoles que per les seues dimensions no siga possible, en aquest cas, es realitzaran el més allunyat possible.

La responsabilitat per danys a tercers tant civil com penal recaurà en el propi peticionari.

És obligatori portar el permís quan s'estiga realitzant la crema.

La validesa de les autoritzacions serà per al període en qüestió autoritzat.

- **Telèfon d'Emergències: 112**
- **Ajuntament de Dénia: 965 780 100**
- **Policia Local: 966 467 008**
- **Guàrdia Civil: 062 o 965760575**
- **Central de Prevenció d'Incendis Forestals: 965 938 299**

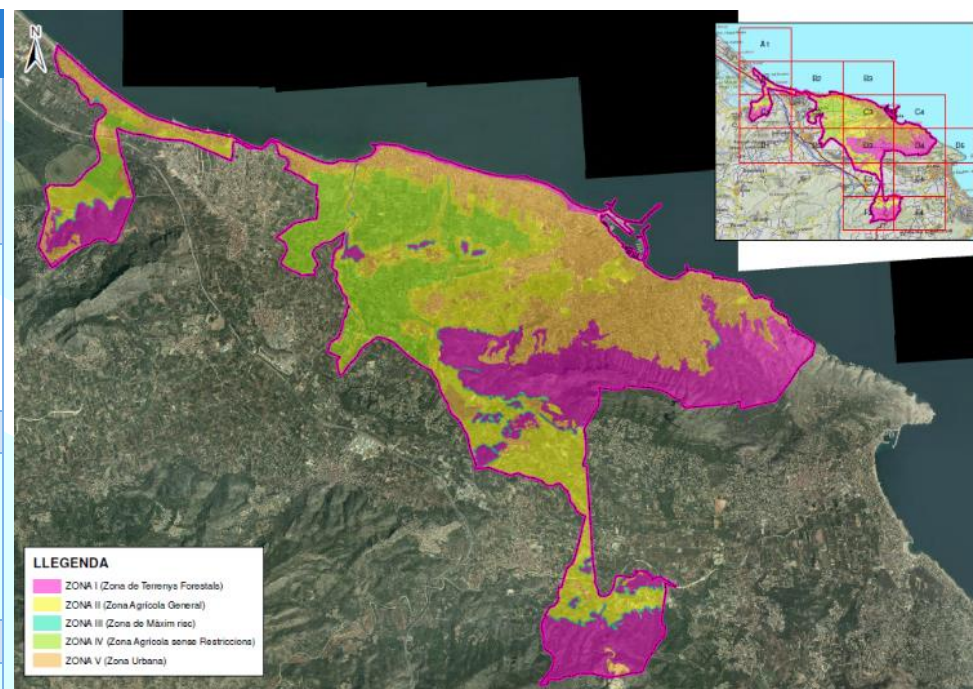




ANNEX II TAULA RESUM SEGONS NORMA



Tipus Crema	Zona	Períodes autoritzats	Horari
Crema de restes i de poda agrícola	Zona amb necessitat d'autorització (ZONA II, III)	17 d'octubre a 15 d'abril	De la sortida del sol fins a les 13:30. Festius (exceptuant diumenges que si que es podrà cremar sempre que no sigui festa local, autonòmica o nacional), queda prohibida la crema
		16 d'abril a 31 de maig	De la sortida del sol fins a les 11:00. Festius (exceptuant diumenges que si que es podrà cremar sempre que no sigui festa local, autonòmica o nacional), queda prohibida la crema
		1 de juny a 16 d'octubre	Prohibició de realitzar cremes
Crema de marges		17 d'octubre a 15 d'abril	De la sortida del sol fins a les 11:00. Festius (exceptuant diumenges que si que es podrà cremar sempre que no sigui festa local, autonòmica o nacional), queda prohibida la crema
		16 d'abril a 16 d'octubre	Prohibició de realitzar cremes
Crema de restes, de poda agrícola i de marges	Zones sense necessitat d'autorització (Zona IV)	17 d'octubre a 31 de maig	De la sortida del sol fins a les 13:30. Festius (exceptuant diumenges que si que es podrà cremar sempre que no sigui festa local, autonòmica o nacional), queda prohibida la crema
		1 juny a 16 d'octubre	De la sortida del sol fins a les 11:00. Festius (exceptuant diumenges que si que es podrà cremar sempre que no sigui festa local, autonòmica o nacional), queda prohibida la crema
Tot Tipus de crema	Zona V	Prohibició. La gestió de restes vegetals es realitzarà com a residus	



A la zona V restes vegetals cal tractar-les com a residus. L'actual Pla no Regula les cremes en aquests espais

A la zona III es prohibeix la crema sense cremador autoritzat en la franja de 0-15 metres de terreny forestal i a la franja de 15-30 metres, sense cremador autoritzat caldrà realitzar la crema en el punt de la finca el més allunyat possible de terreny forestal.

Dins la Zona I (Terrenys forestals) l'autorització de cremes és competència de la Conselleria competent en prevenció d'incendis forestals

D'acord amb l'Ordre de 2/3/2005 de la Conselleria competent en aquesta matèria, quedaran prohibides les cremes entre el Dijous Sant i el dilluns immediatament següent al de Pasqua (conegut com a Dilluns de Sant Vicent) tots dos inclusivament.

Per a més informació: Ajuntament Dénia: 965 780 100

Consulta nivell de pre-emergència: www.112cv.gva.es

EN CAS D'OBSERVAR UN INCENDI CALDRÀ TRUCAR AL 112

Polícia Local: 966 467 008

Guàrdia Civil: 062 o 965760575

Central de Prevenció d'Incendis Forestals: 965 938 299





QUÈ ÉS EL PLA LOCAL DE CREMES?

El Pla Local de Cremes regula l'ús del foc per a activitats agrícoles al terme municipal de Dénia. S'aplica als terrenys que no tinguin consideració de sòl urbà per eliminar restes vegetals i cremar marges, sèquies i restolls, i també en fogueres i focs d'artifici en festes i romeries.

Al plànol adjunt a aquest folletó es pot observar a grans trets la zonificació del terme i a més a més es poden consultar les dates i horaris per a l'execució de les mateixes.

NORMES A SEGUIR

- Queda totalment prohibit la crema en els sectors delimitats per la ZONA V del Pla de Cremes.
- No es podrà realitzar cap crema en períodes de Pre-emergència de nivell 2 o 3 determinat pel 112 de la Comunitat Valenciana.
- És obligatori portar el present permís en el moment que es realitzi la crema i s'estarà obligat a presentar-la en cas de que es requereixi per qualsevol agent de seguretat, guarda forestal o persona vinculada a l'administració competent en matèria d'incendis.
- El sol·licitant estarà obligat a vigilar la crema des de el seu inici fins a que estigui totalment extingida o apagada.
- La autorització de crema queda automàticament anul·lada quan bufin vents forts o els dies assenyalats de perill màxim per la Conselleria competent, i de dijous sant fins a dilluns de pasqua ambdós inclosos, així com també està prohibit cremar els dies festius (exceptuant diumenges que si que es podrà cremar sempre que no sigui festa local, autonòmica o nacional).
- El sol·licitant té l'obligació de crear un tallafoc perimetral al cremador d'almenys dos metres i haurà de disposar dels mitjans necessaris per controlar qualsevol alteració del foc.
- No es podrà realitzar cap tipus de crema a menys de 15 metres de terreny forestal sense una autorització especial que és tramitarà a la oficina agrària comarcal o bé com a intermediació el propi Ajuntament a la Conselleria competent. En el cas de realitzar-la entre 15 i 30 metres si es disposa de cremador autoritzat es sol·licitarà autorització ordinària, sinó caldrà l'especial.
- L'autorització només és vàlida per a les dates assenyalades i en l'horari que hi figura. En qualsevol cas i enfront de possibles contradiccions entre l'autorització i el Pla de Cremes del municipi, sempre prevaldrà aquest darrer per davant de l'autorització o permís.
- La responsabilitat penal i a tercers serà el sol·licitant.

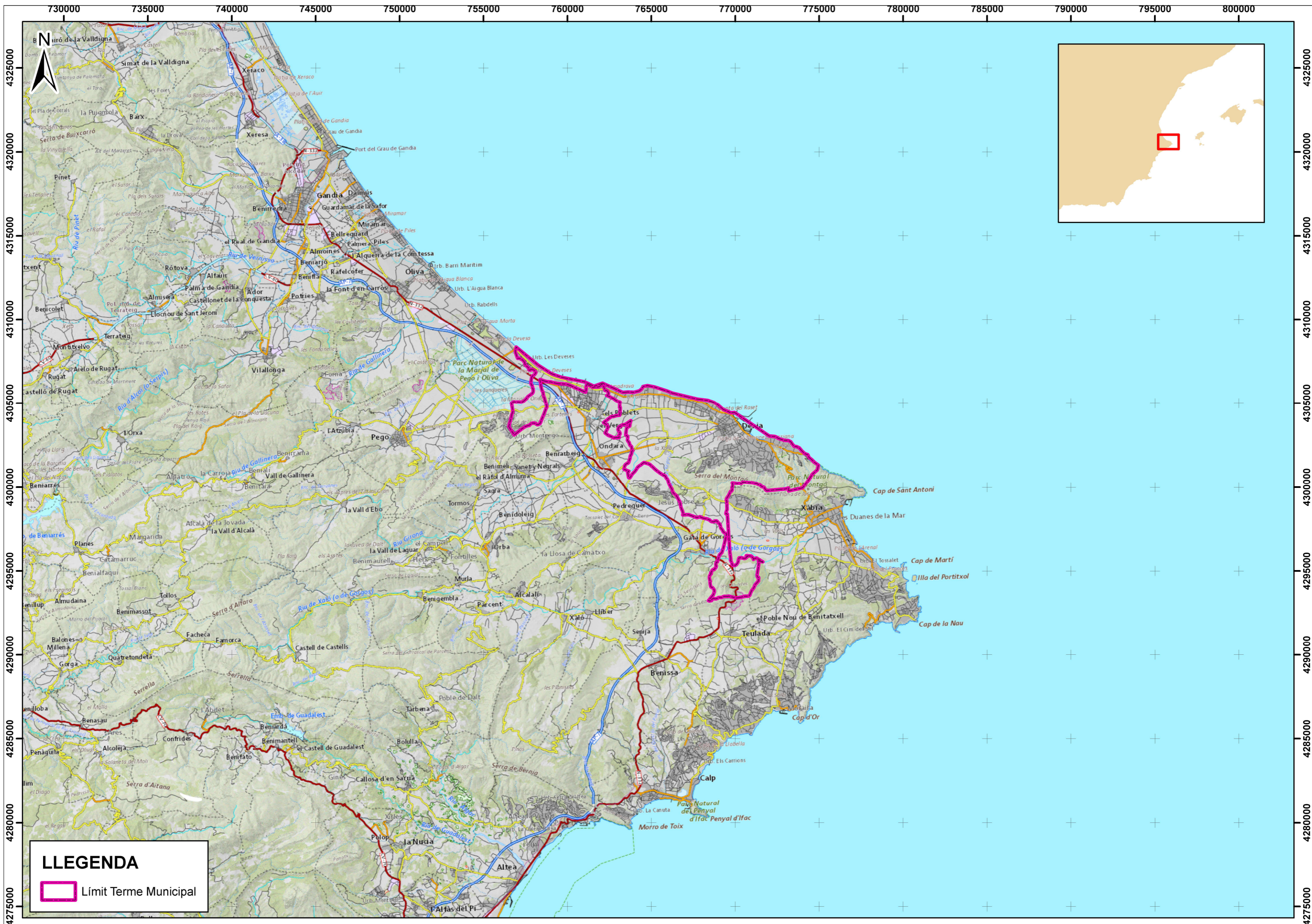
AJUNTAMENT DE DÉNIA





ANNEX III CARTOGRAFIA

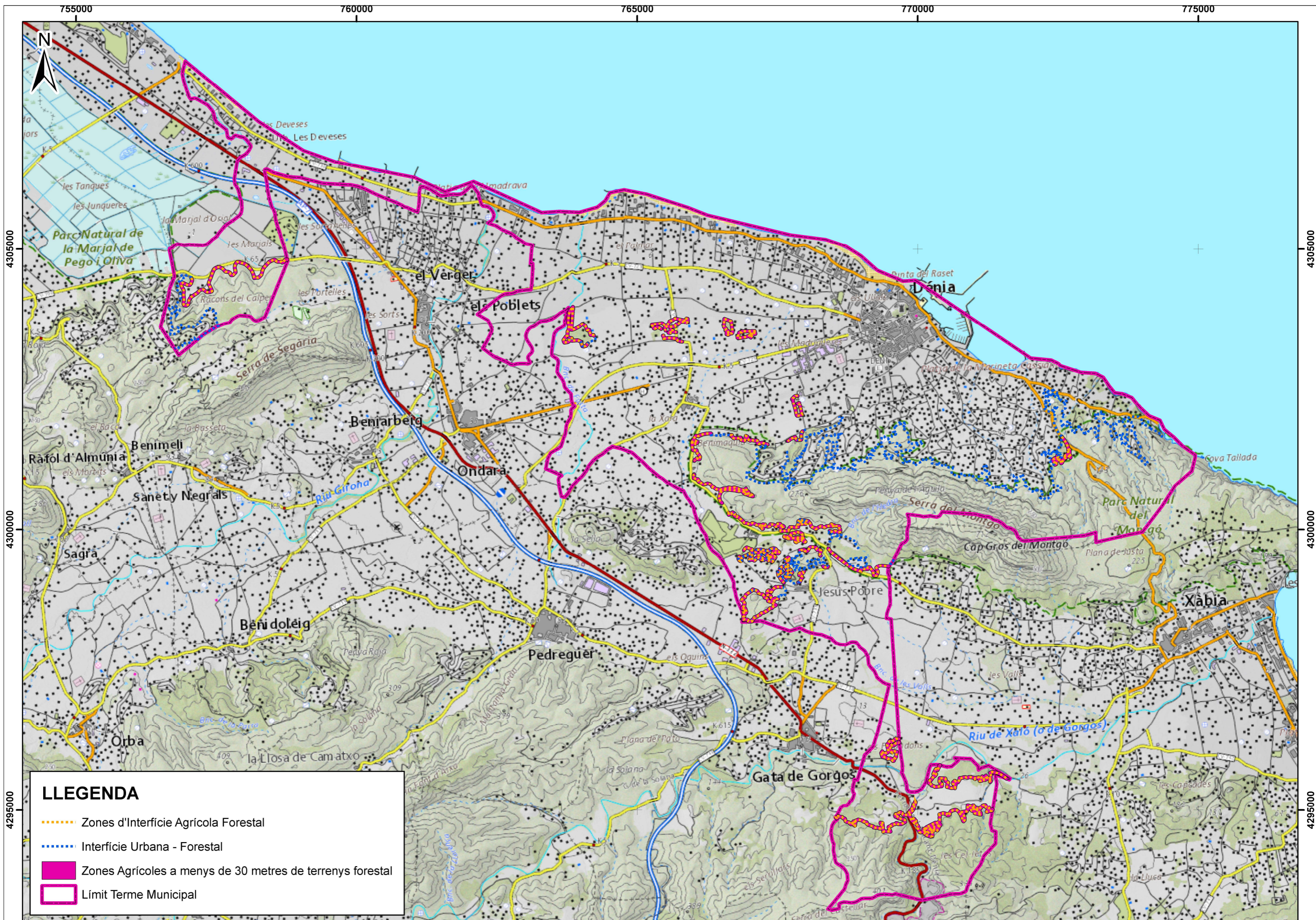




LLEGENDA

 Limit Terme Municipal

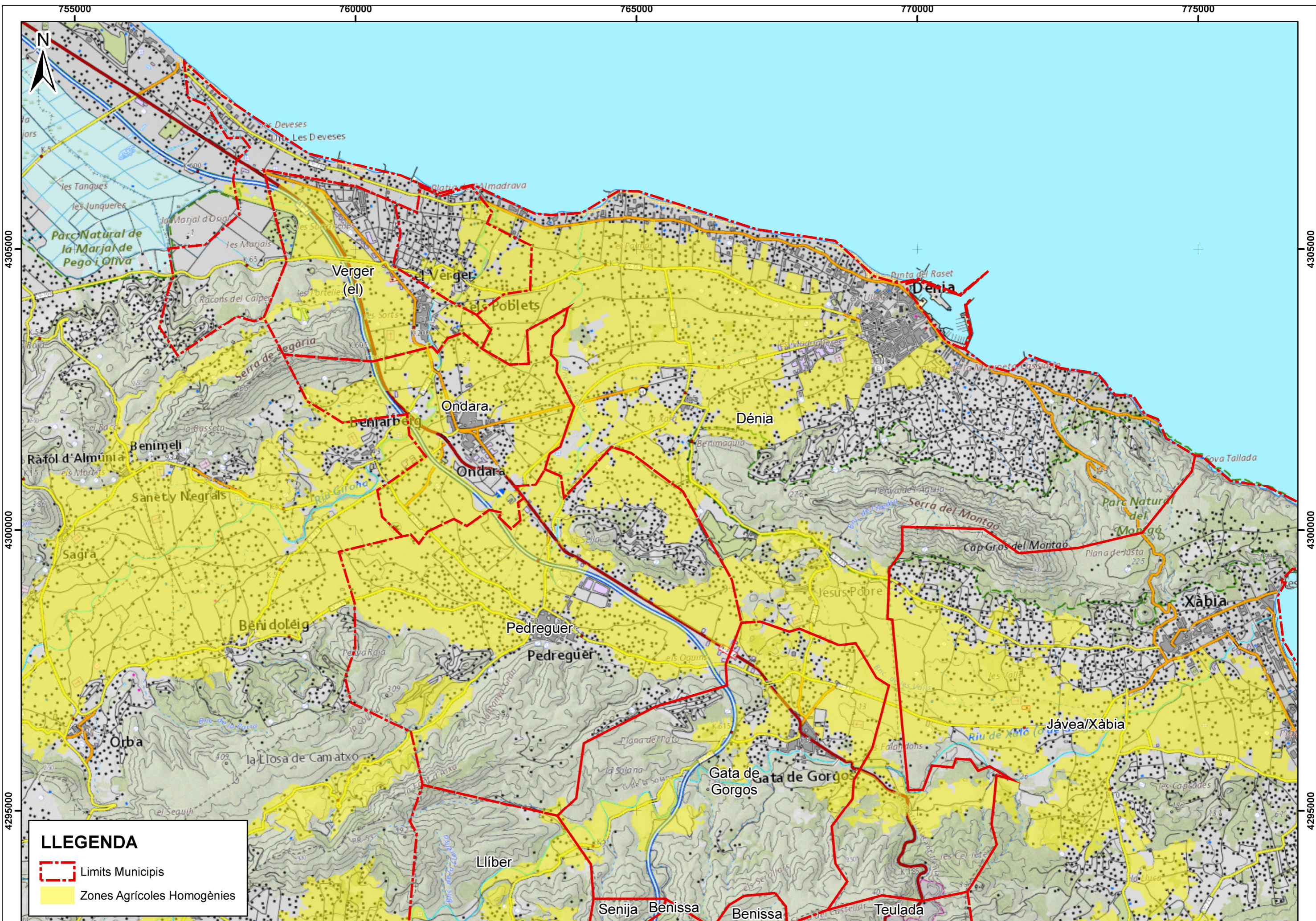




LLEGENDA

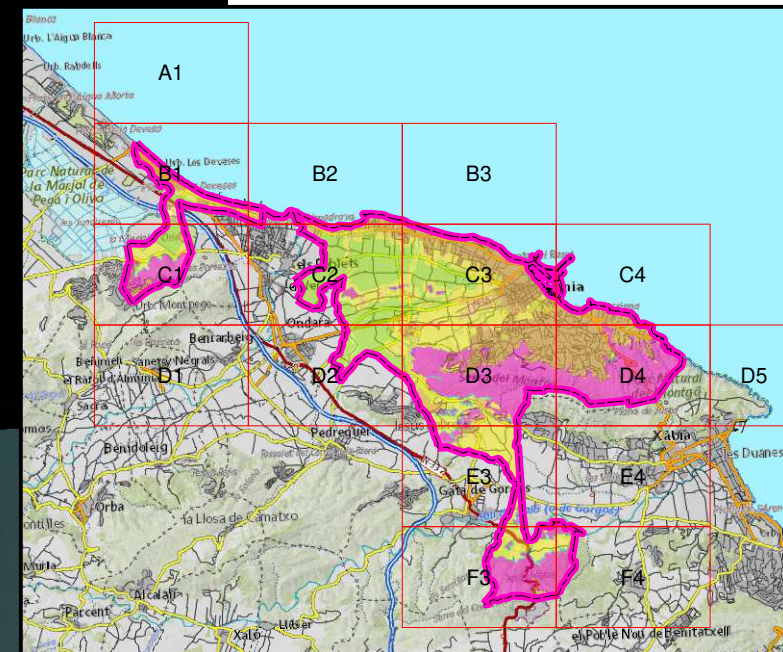
- - - Zones d'Interfície Agrícola Forestal
- - - Interfície Urbana - Forestal
- Zones Agrícoles a menys de 30 metres de terrenys forestal
- Limit Terme Municipal






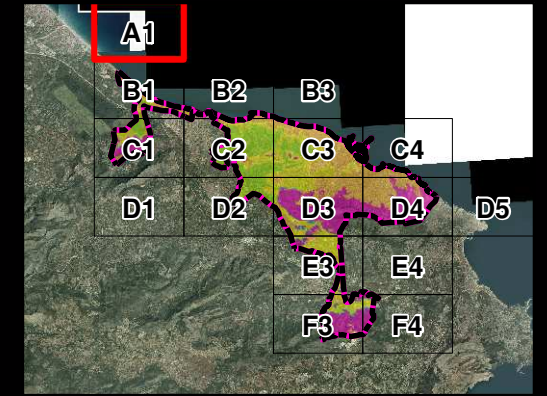
LLEGENDA

- Limits Municipis
- Zones Agrícoles Homogènies



LLEGENDA

- ZONA I (Zona de Terrenys Forestals)
- ZONA II (Zona Agrícola General)
- ZONA III (Zona de Màxim risc)
- ZONA IV (Zona Agrícola sense Restriccions)
- ZONA V (Zona Urbana)

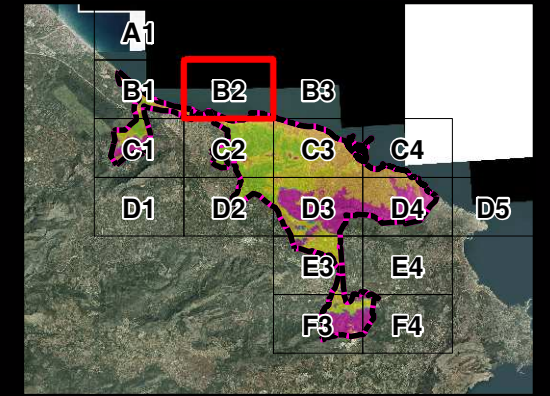


SECTORITZACIÓ	 ZONA I (Zona de Terrenys Forestals)	 ZONA II (Zona Agrícola General)	 ZONA III (Zona de Màxim risc)	 ZONA IV (Zona Agrícola sense Restriccions)	 ZONA V (Zona Urbana)
----------------------	---	--	---	--	--



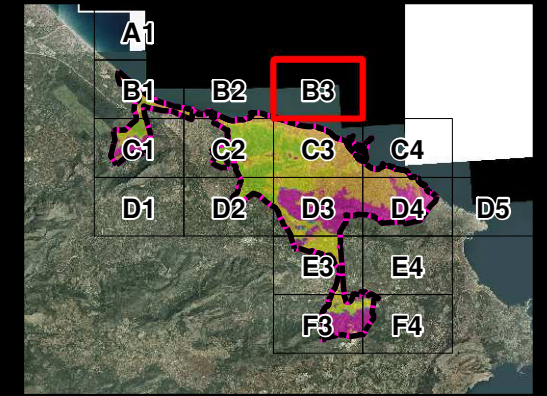
SECTORITZACIÓ

	ZONA I (Zona de Terrenys Forestals)		ZONA II (Zona Agrícola General)		ZONA III (Zona de Màxim risc)		ZONA IV (Zona Agrícola sense Restriccions)		ZONA V (Zona Urbana)
---	-------------------------------------	--	---------------------------------	---	-------------------------------	---	--	---	----------------------



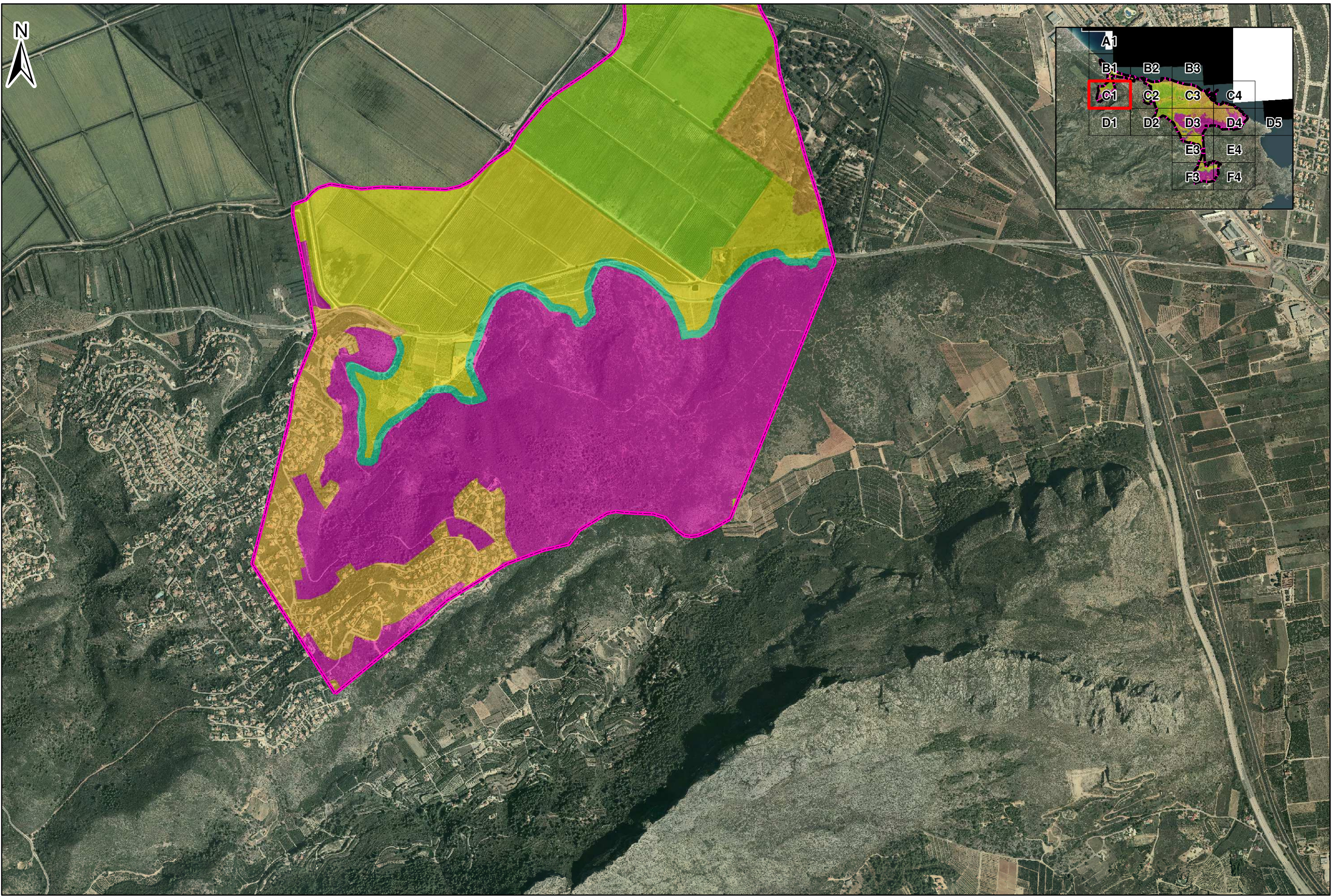
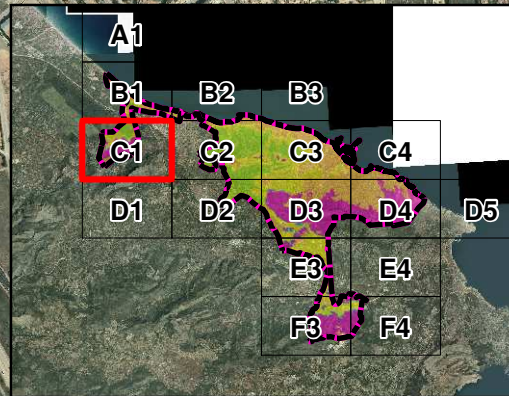
SECTORITZACIÓ	 ZONA I (Zona de Terrenys Forestals)	 ZONA II (Zona Agrícola General)	 ZONA III (Zona de Màxim risc)	 ZONA IV (Zona Agrícola sense Restriccions)	 ZONA V (Zona Urbana)
----------------------	---	--	---	--	--





SECTORITZACIÓ	ZONA I (Zona de Terrenys Forestals)	ZONA II (Zona Agrícola General)	ZONA III (Zona de Màxim risc)	ZONA IV (Zona Agrícola sense Restriccions)	ZONA V (Zona Urbana)

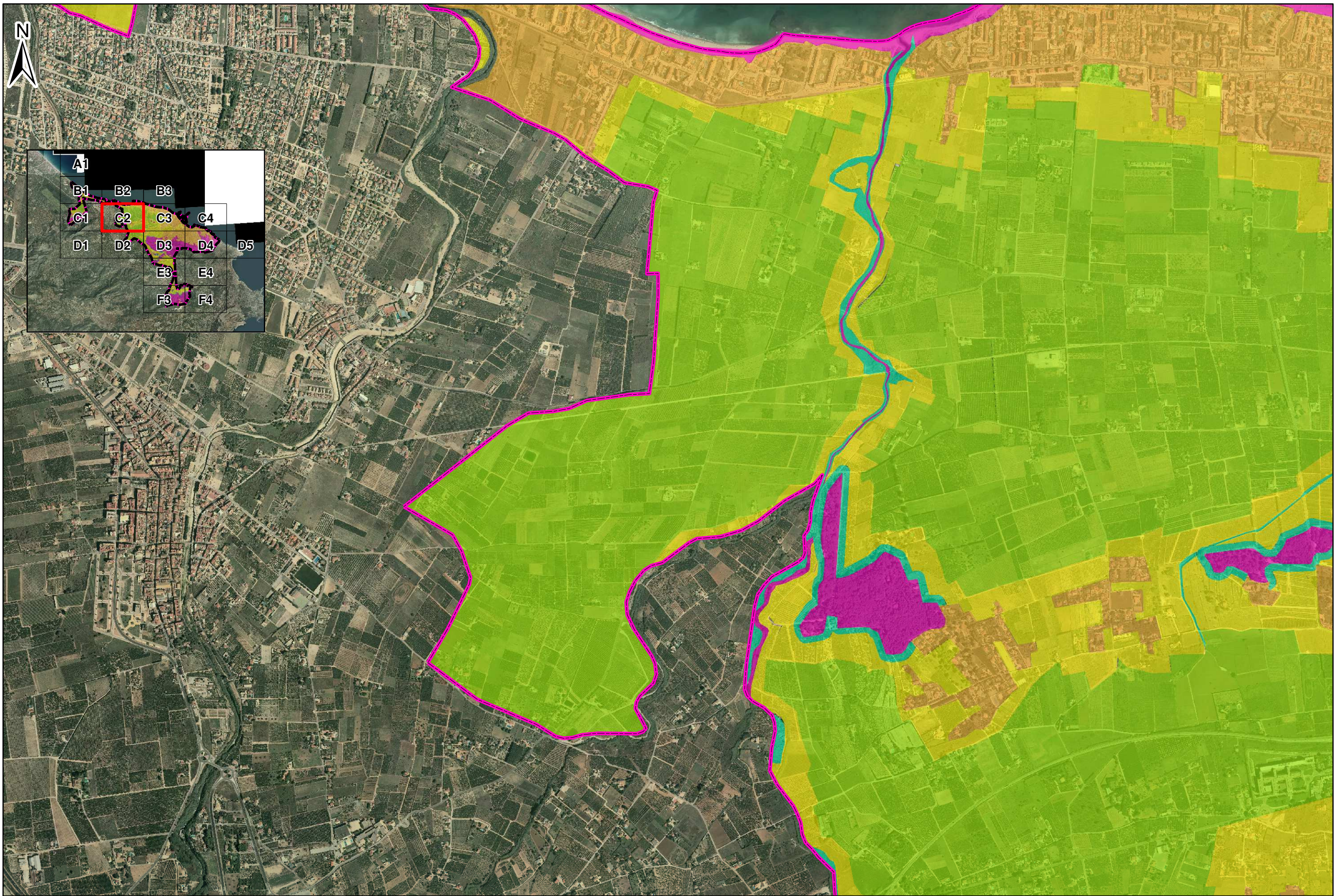




SECTORITZACIÓ

	ZONA I (Zona de Terrenys Forestals)		ZONA II (Zona Agrícola General)		ZONA III (Zona de Màxim risc)		ZONA IV (Zona Agrícola sense Restriccions)		ZONA V (Zona Urbana)
---	-------------------------------------	--	---------------------------------	---	-------------------------------	---	--	---	----------------------





SECTORITZACIÓ

- ZONA I (Zona de Terrenys Forestals)
- ZONA II (Zona Agrícola General)
- ZONA III (Zona de Màxim risc)
- ZONA IV (Zona Agrícola sense Restriccions)
- ZONA V (Zona Urbana)

PROMOTOR



Ajuntament de Dénia

TÍTOL

PLA LOCAL DE CREMES DEL MUNICIPI DE DÉNIA (ALACANT)

ESCALES:

1:15.000
ESCALA ORIGINAL
EN DIN A-3



NOM PLÀNOL:

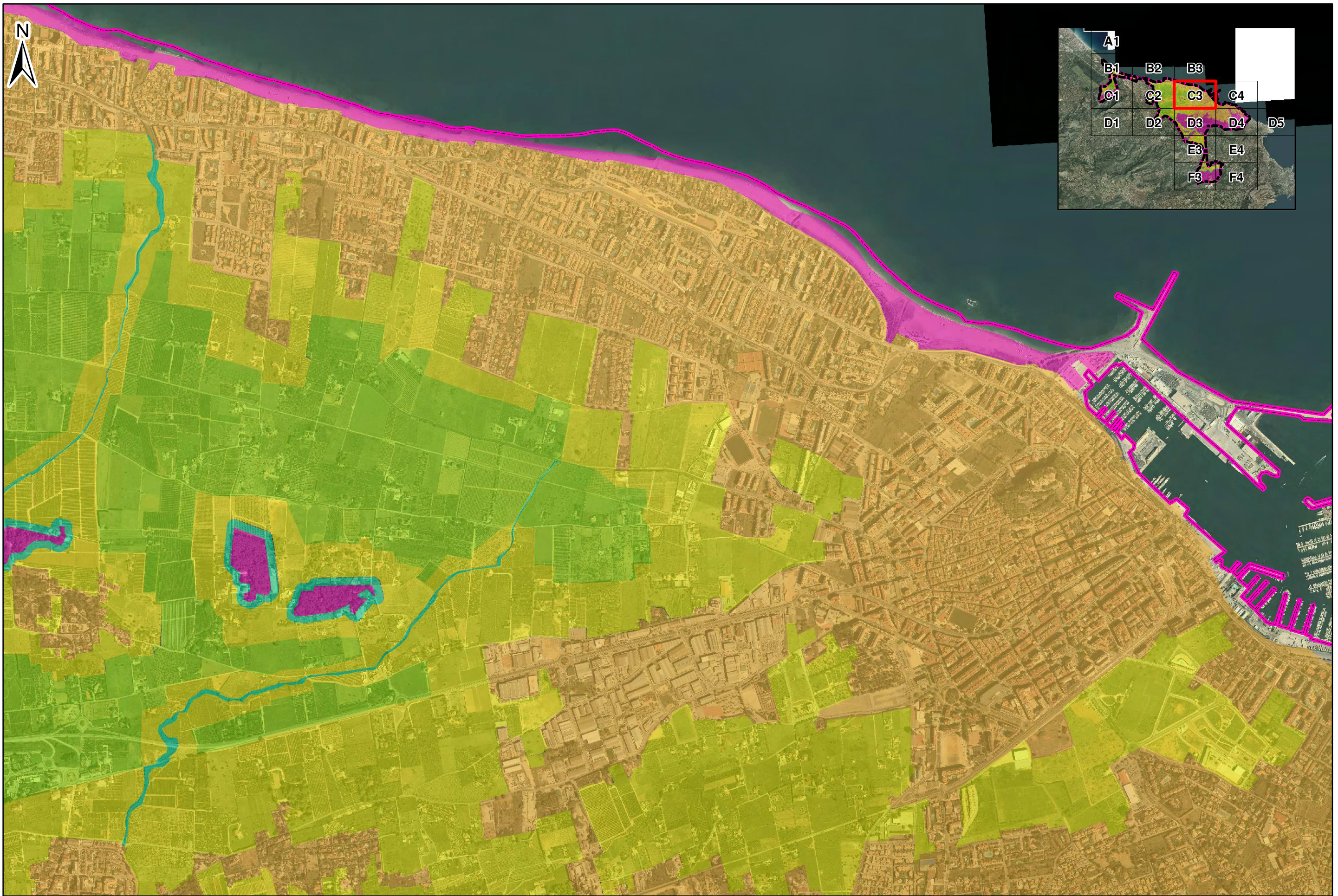
**SECTORS DEL PLA DE CREMES PER FULLES
ALTERNATIVA 3**

DATA:

MAIG 2020
FITXER
040020.mxd

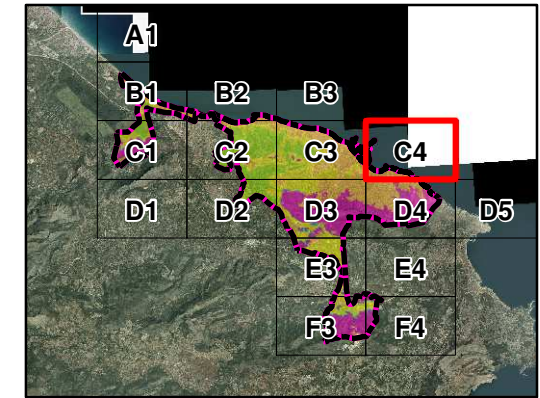
PLANO NUM. 4

FULL 6 DE 18




SECTORITZACIÓ

	ZONA I (Zona de Terrenys Forestals)		ZONA II (Zona Agrícola General)		ZONA III (Zona de Màxim risc)		ZONA IV (Zona Agrícola sense Restriccions)		ZONA V (Zona Urbana)
---	-------------------------------------	--	---------------------------------	---	-------------------------------	---	--	---	----------------------



SECTORITZACIÓ	ZONA I (Zona de Terrenys Forestals)	ZONA II (Zona Agrícola General)	ZONA III (Zona de Màxim risc)	ZONA IV (Zona Agrícola sense Restriccions)	ZONA V (Zona Urbana)



SECTORITZACIÓ



ZONA I (Zona de Terrenys Forestals)



ZONA II (Zona Agrícola General)



ZONA III (Zona de Màxim risc)



ZONA IV (Zona Agrícola sense Restriccions)



ZONA V (Zona Urbana)

PROMOTOR



Ajuntament de Dénia

TÍTOL

PLA LOCAL DE CREMES DEL MUNICIPI DE DÉNIA (ALACANT)

ESCALES:

1:15.000
ESCALA ORIGINAL
EN DIN A-3



NOM PLÀNOL:

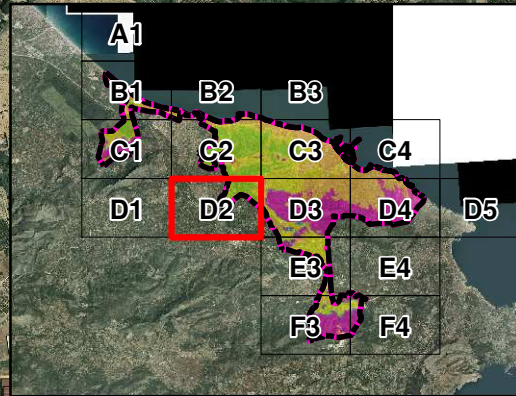
SECTORS DEL PLA DE CREMES PER FULLES
ALTERNATIVA 3

DATA:

MAIG 2020
FITXER
040020.mxd

PLANO NUM. 4

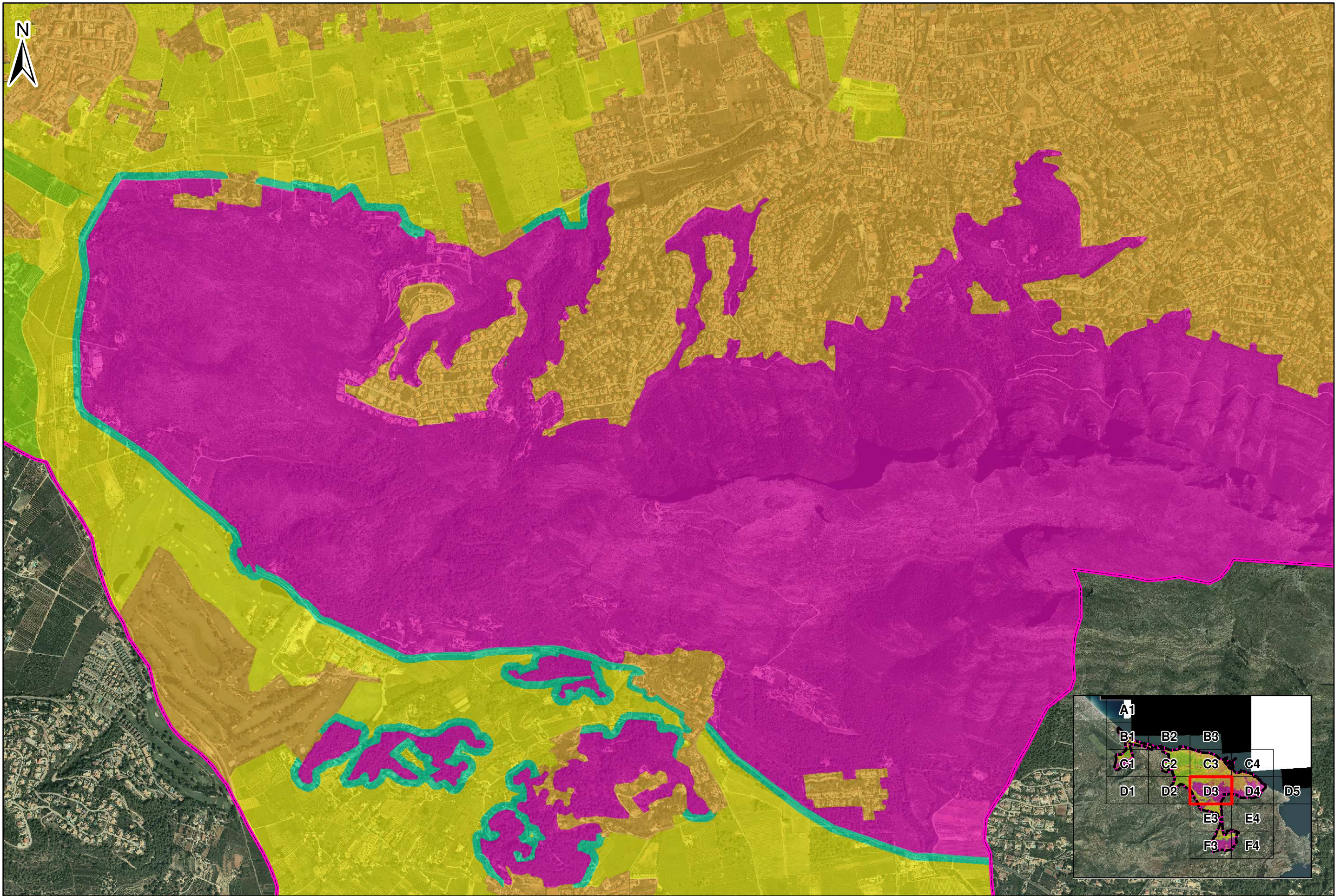
FULL 9 DE 18



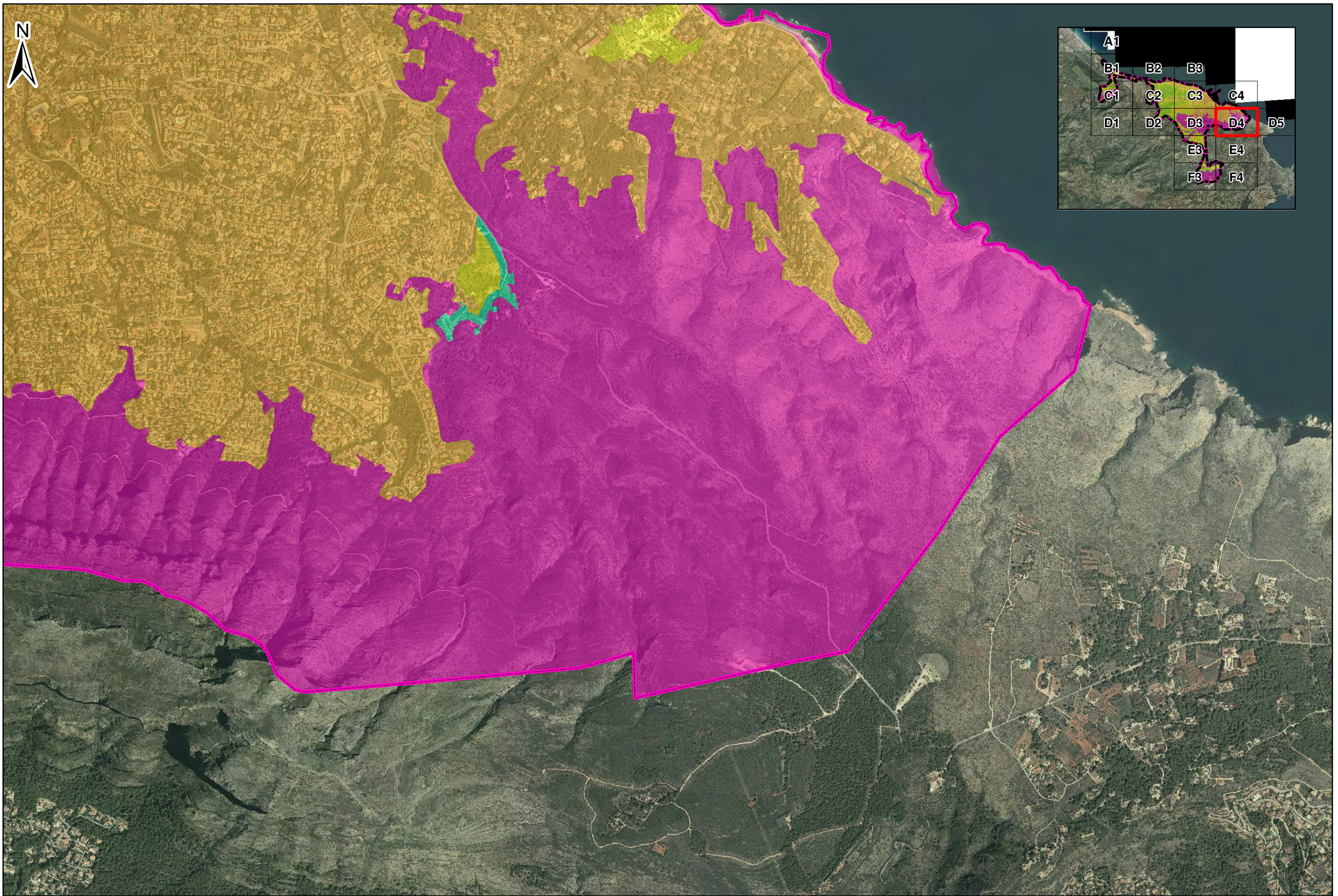
SECTORITZACIÓ

 ZONA I (Zona de Terrenys Forestals)	 ZONA II (Zona Agrícola General)	 ZONA III (Zona de Màxim risc)	 ZONA IV (Zona Agrícola sense Restriccions)	 ZONA V (Zona Urbana)
---	--	---	--	--

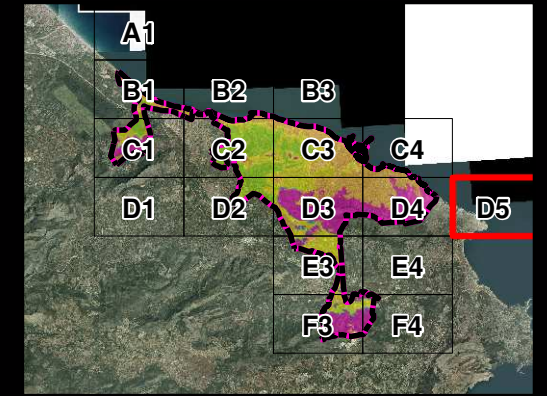




SECTORITZACIÓ	 ZONA I (Zona de Terrenys Forestals)	 ZONA II (Zona Agrícola General)	 ZONA III (Zona de Màxim risc)	 ZONA IV (Zona Agrícola sense Restriccions)	 ZONA V (Zona Urbana)
----------------------	---	--	---	--	--

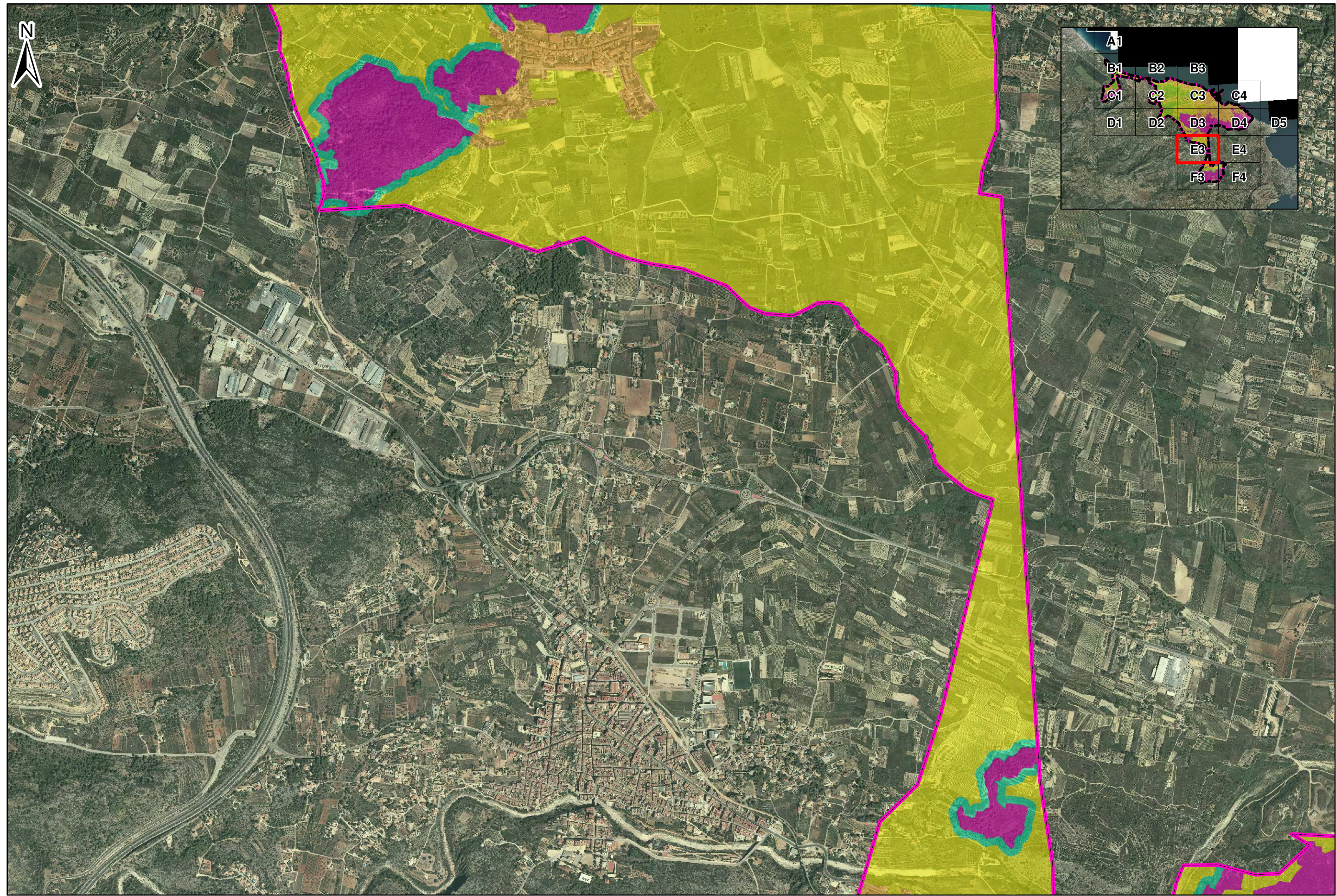
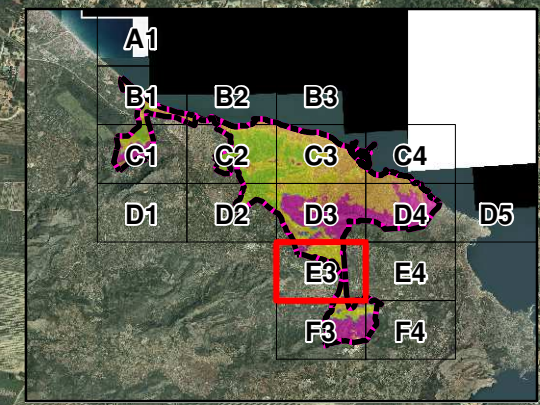




SECTORITZACIÓ
 ZONA I (Zona de Terrenys Forestals)
 ZONA II (Zona Agrícola General)
 ZONA III (Zona de Màxim risc)
 ZONA IV (Zona Agrícola sense Restriccions)
 ZONA V (Zona Urbana)



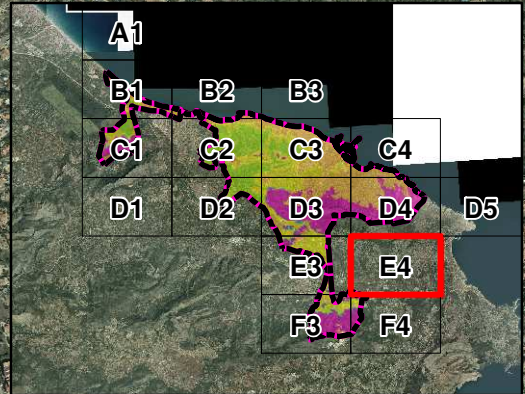

SECTORITZACIÓ

	ZONA I (Zona de Terrenys Forestals)		ZONA II (Zona Agrícola General)		ZONA III (Zona de Màxim risc)		ZONA IV (Zona Agrícola sense Restriccions)		ZONA V (Zona Urbana)
---	-------------------------------------	--	---------------------------------	---	-------------------------------	---	--	---	----------------------



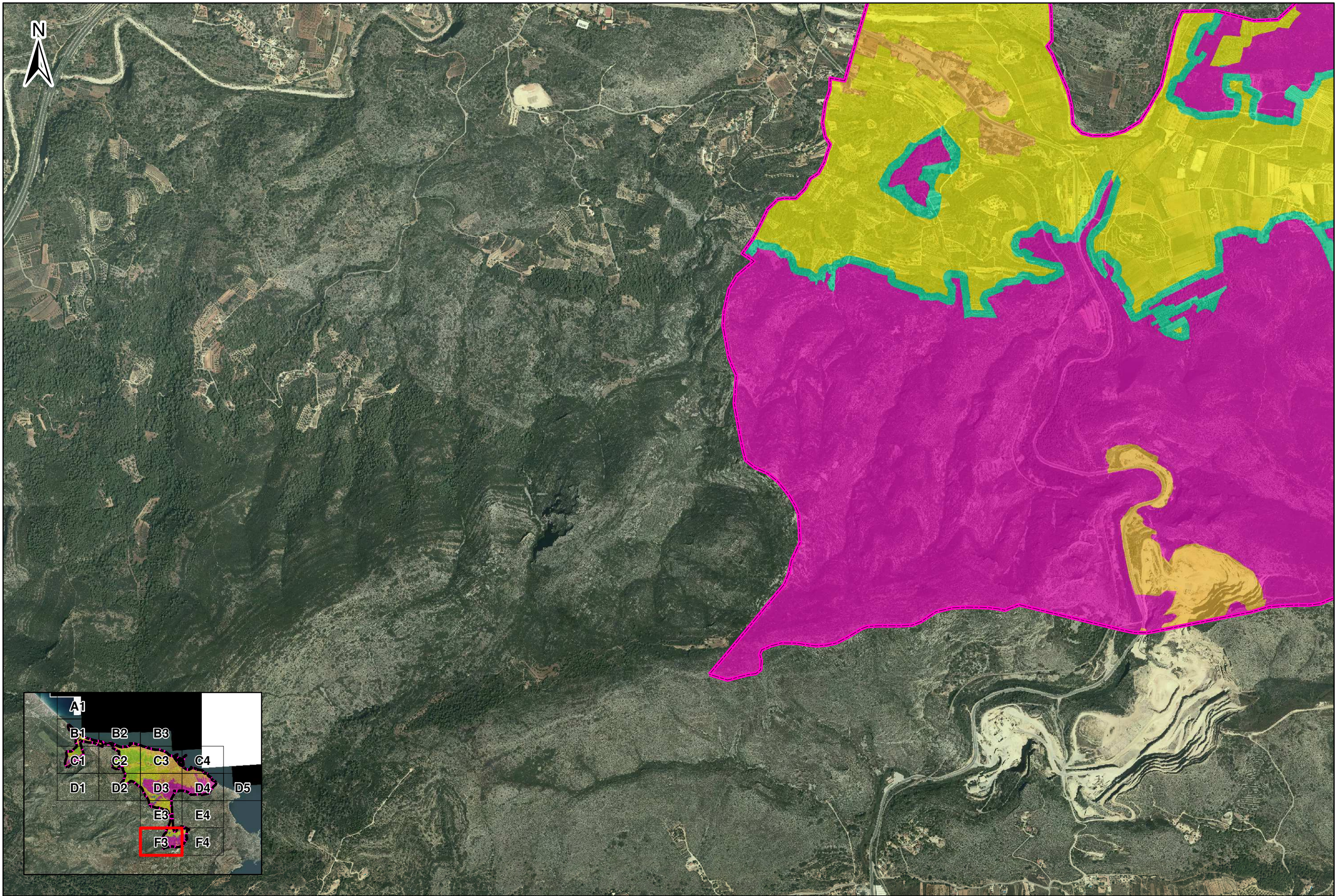
SECTORITZACIÓ	 ZONA I (Zona de Terrenys Forestals)	 ZONA II (Zona Agrícola General)	 ZONA III (Zona de Màxim risc)	 ZONA IV (Zona Agrícola sense Restriccions)	 ZONA V (Zona Urbana)
----------------------	---	--	---	--	--





SECTORITZACIÓ


	ZONA I (Zona de Terrenys Forestals)		ZONA II (Zona Agrícola General)		ZONA III (Zona de Màxim risc)		ZONA IV (Zona Agrícola sense Restriccions)		ZONA V (Zona Urbana)
---	-------------------------------------	--	---------------------------------	---	-------------------------------	---	--	---	----------------------



SECTORITZACIÓ

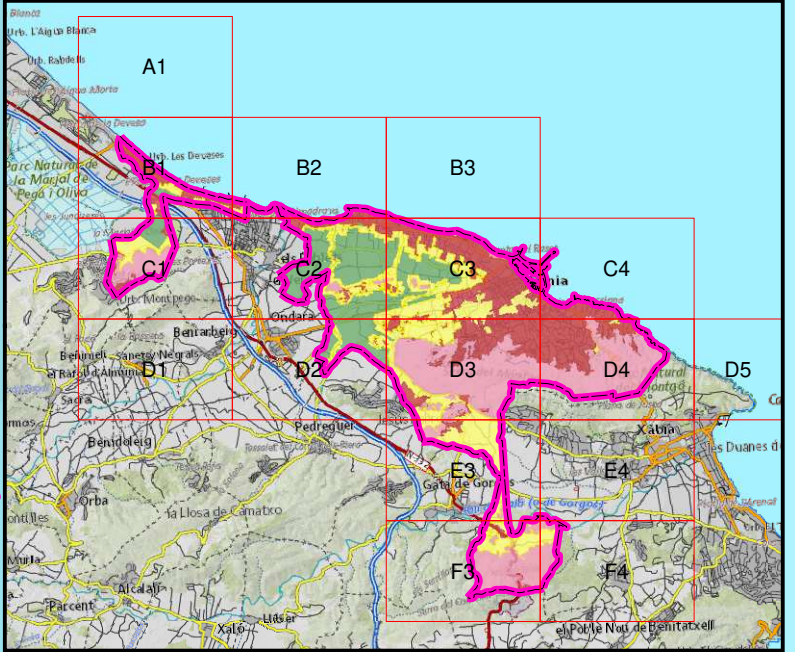
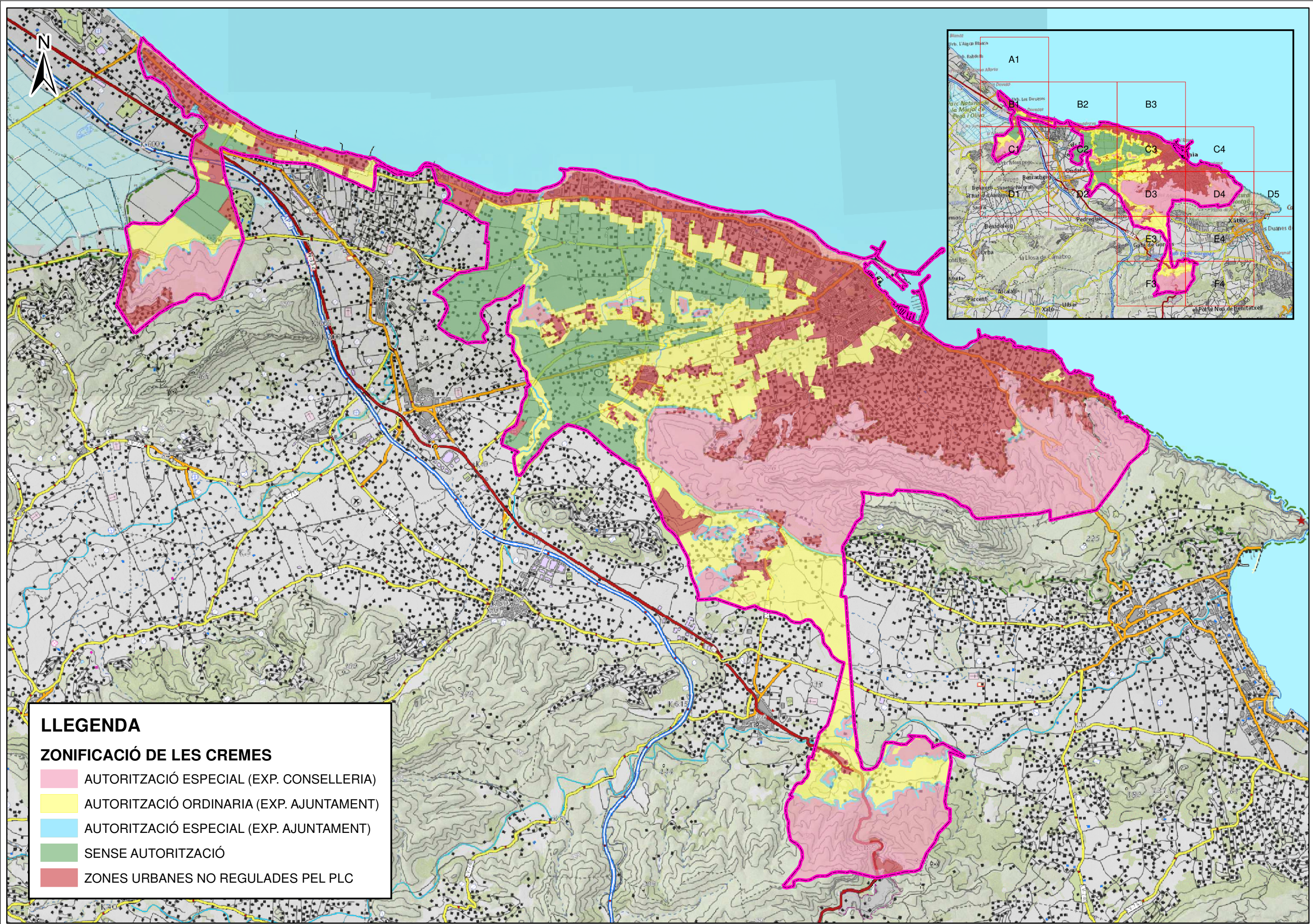
	ZONA I (Zona de Terrenys Forestals)		ZONA II (Zona Agrícola General)		ZONA III (Zona de Màxim risc)		ZONA IV (Zona Agrícola sense Restriccions)		ZONA V (Zona Urbana)
---	-------------------------------------	--	---------------------------------	---	-------------------------------	---	--	---	----------------------





SECTORITZACIÓ


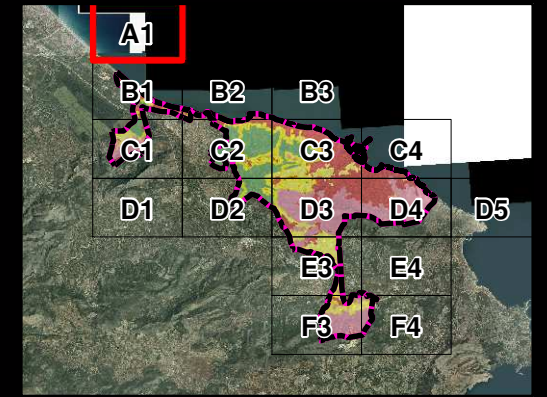
	ZONA I (Zona de Terrenys Forestals)		ZONA II (Zona Agrícola General)		ZONA III (Zona de Màxim risc)		ZONA IV (Zona Agrícola sense Restriccions)		ZONA V (Zona Urbana)
--	-------------------------------------	--	---------------------------------	--	-------------------------------	--	--	--	----------------------



LLEGENDA

ZONIFICACIÓ DE LES CREMES

- AUTORITZACIÓ ESPECIAL (EXP. CONSELLERIA)
- AUTORITZACIÓ ORDINARIA (EXP. AJUNTAMENT)
- AUTORITZACIÓ ESPECIAL (EXP. AJUNTAMENT)
- SENSE AUTORITZACIÓ
- ZONES URBANES NO REGULADES PEL PLC



PERMIS  AUTORITZACIÓ ESPECIAL (EXP. CONSELLERIA)  AUTORITZACIÓ ORDINARIA (EXP. AJUNTAMENT)  AUTORITZACIÓ ESPECIAL (EXP. AJUNTAMENT)  SENSE AUTORITZACIÓ  ZONES URBANES NO REGULADES PEL PLC

PROMOTOR



Ajuntament de Dénia

TÍTOL

PLA LOCAL DE CREMES DEL MUNICIPI DE DÉNIA (ALACANT)

ESCALES:

1:15.000
ESCALA ORIGINAL
EN DIN A-3



NOM PLÀNOL:

ZONIFICACIÓ DE LES AUTORITZACIONS

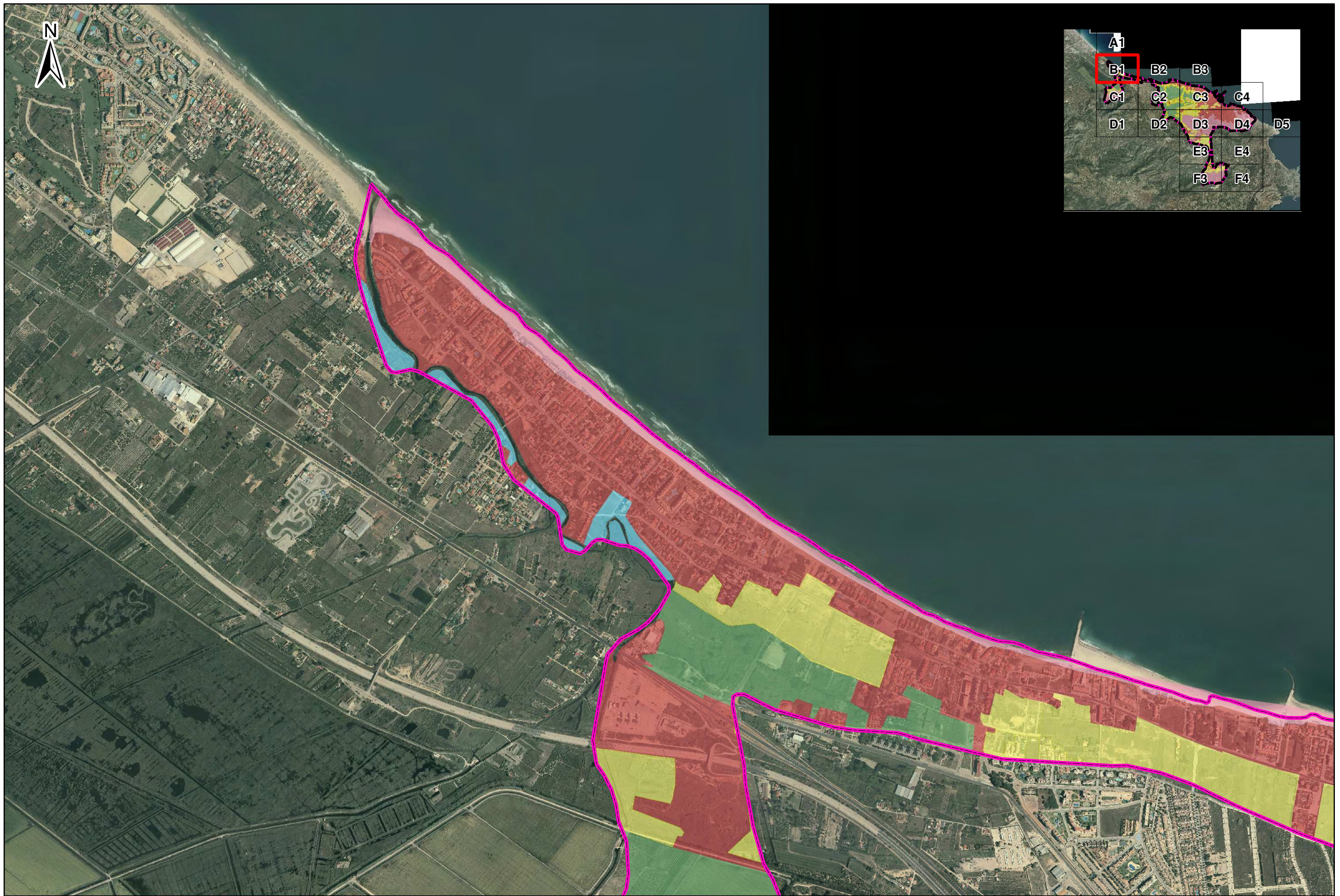
DATA:

MAIG 2020

FITXER
050020.mxd

PLANO NUM. 5

FULL 1 DE 18



PERMIS

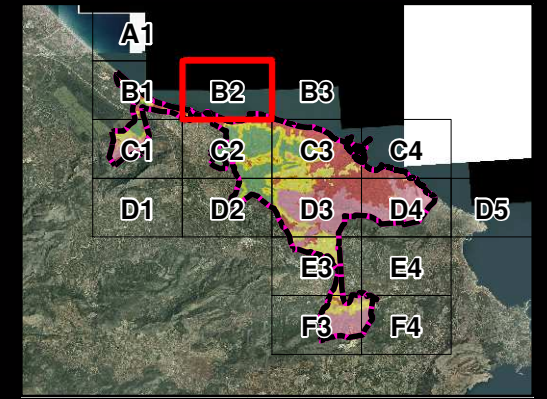
 AUTORITZACIÓ ESPECIAL (EXP. CONSELLERIA)

 AUTORITZACIÓ ORDINARIA (EXP. AJUNTAMENT)

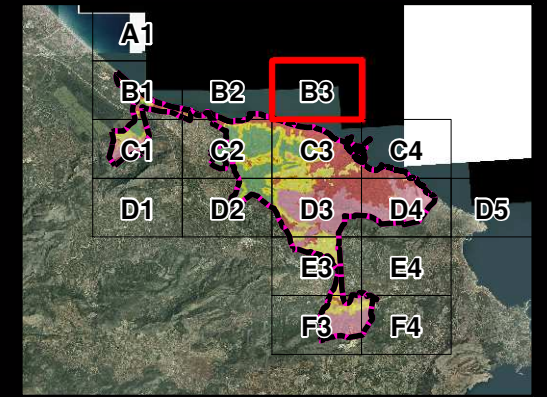
 AUTORITZACIÓ ESPECIAL (EXP. AJUNTAMENT)

 SENSE AUTORITZACIÓ

 ZONES URBANES NO REGULADES PEL PLC



PERMIS	 AUTORITZACIÓ ESPECIAL (EXP. CONSELLERIA)	 AUTORITZACIÓ ORDINARIA (EXP. AJUNTAMENT)	 AUTORITZACIÓ ESPECIAL (EXP. AJUNTAMENT)	 SENSE AUTORITZACIÓ	 ZONES URBANES NO REGULADES PEL PLC
---------------	--	--	---	--	--



PERMIS  AUTORITZACIÓ ESPECIAL (EXP. CONSELLERIA)  AUTORITZACIÓ ORDINARIA (EXP. AJUNTAMENT)  AUTORITZACIÓ ESPECIAL (EXP. AJUNTAMENT)  SENSE AUTORITZACIÓ  ZONES URBANES NO REGULADES PEL PLC

PROMOTOR



Ajuntament de Dénia

TÍTOL

PLA LOCAL DE CREMES DEL MUNICIPI DE DÉNIA (ALACANT)

ESCALES:

1:15.000
ESCALA ORIGINAL
EN DIN A-3



NOM PLÀNOL:

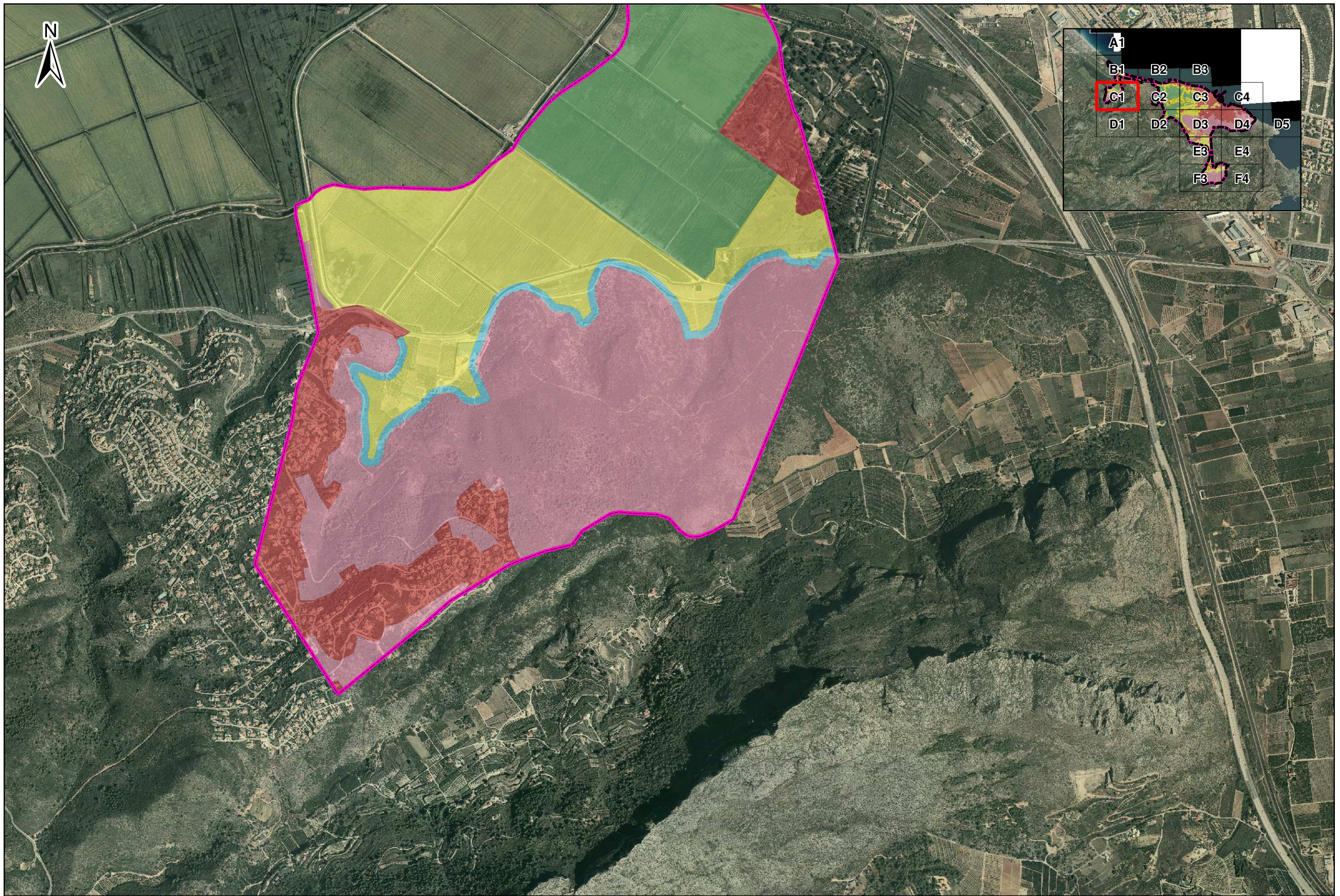
ZONIFICACIÓ DE LES AUTORITZACIONS

DATA:

MAIG 2020
FITXER
050020.mxd

PLANO NUM. 5

FULL 4 DE 18



PERMIS

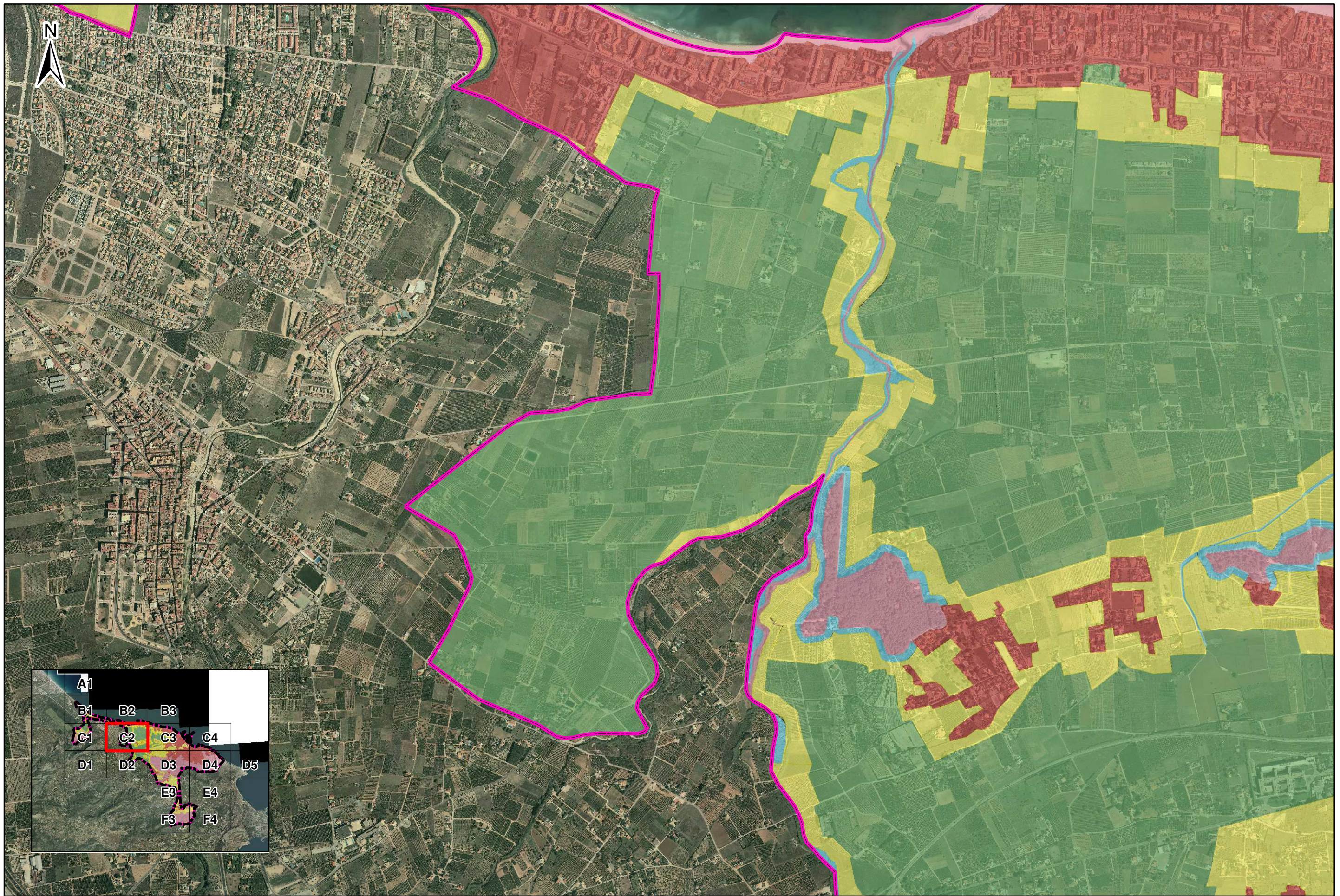
 AUTORITZACIÓ ESPECIAL (EXP. CONSELLERIA)

 AUTORITZACIÓ ORDINARIA (EXP. AJUNTAMENT)

 AUTORITZACIÓ ESPECIAL (EXP. AJUNTAMENT)

 SENSE AUTORITZACIÓ

 ZONES URBANES NO REGULADES PEL PLC



PERMIS

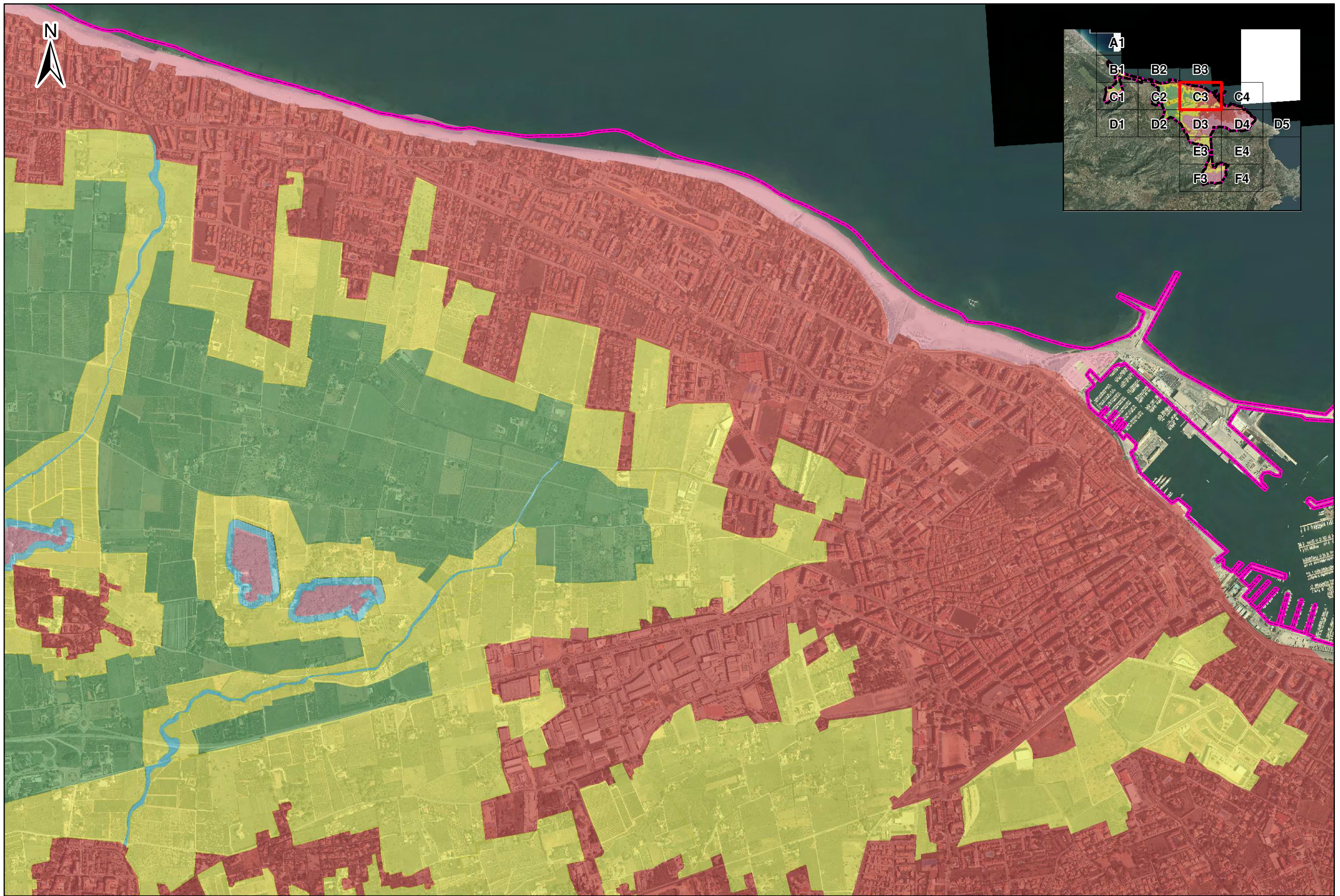
 AUTORITZACIÓ ESPECIAL (EXP. CONSELLERIA)

 AUTORITZACIÓ ORDINARIA (EXP. AJUNTAMENT)

 AUTORITZACIÓ ESPECIAL (EXP. AJUNTAMENT)

 SENSE AUTORITZACIÓ

 ZONES URBANES NO REGULADES PEL PLC



PERMIS

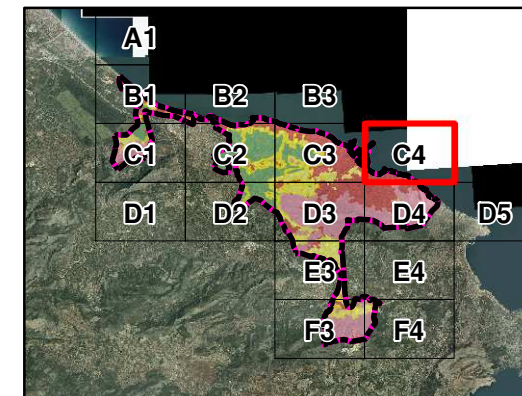
 AUTORITZACIÓ ESPECIAL (EXP. CONSELLERIA)

 AUTORITZACIÓ ORDINARIA (EXP. AJUNTAMENT)


 AUTORITZACIÓ ESPECIAL (EXP. AJUNTAMENT)

 SENSE AUTORITZACIÓ

 ZONES URBANES NO REGULADES PEL PLC



PERMIS  AUTORITZACIÓ ESPECIAL (EXP. CONSELLERIA)  AUTORITZACIÓ ORDINARIA (EXP. AJUNTAMENT)  AUTORITZACIÓ ESPECIAL (EXP. AJUNTAMENT)  SENSE AUTORITZACIÓ  ZONES URBANES NO REGULADES PEL PLC



PERMIS

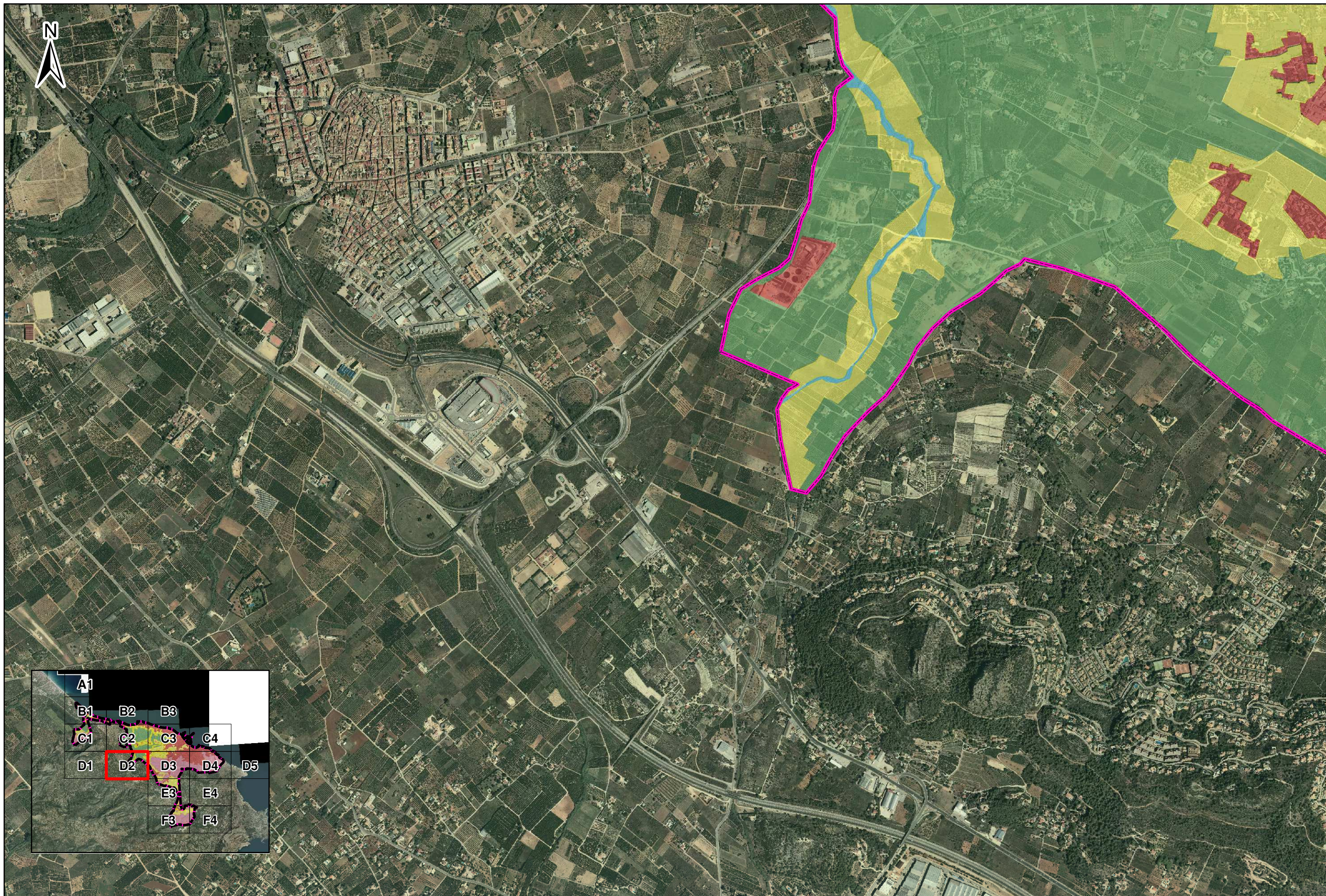
 AUTORITZACIÓ ESPECIAL (EXP. CONSELLERIA)

 AUTORITZACIÓ ORDINARIA (EXP. AJUNTAMENT)

 AUTORITZACIÓ ESPECIAL (EXP. AJUNTAMENT)

 SENSE AUTORITZACIÓ

 ZONES URBANES NO REGULADES PEL PLC



PERMIS

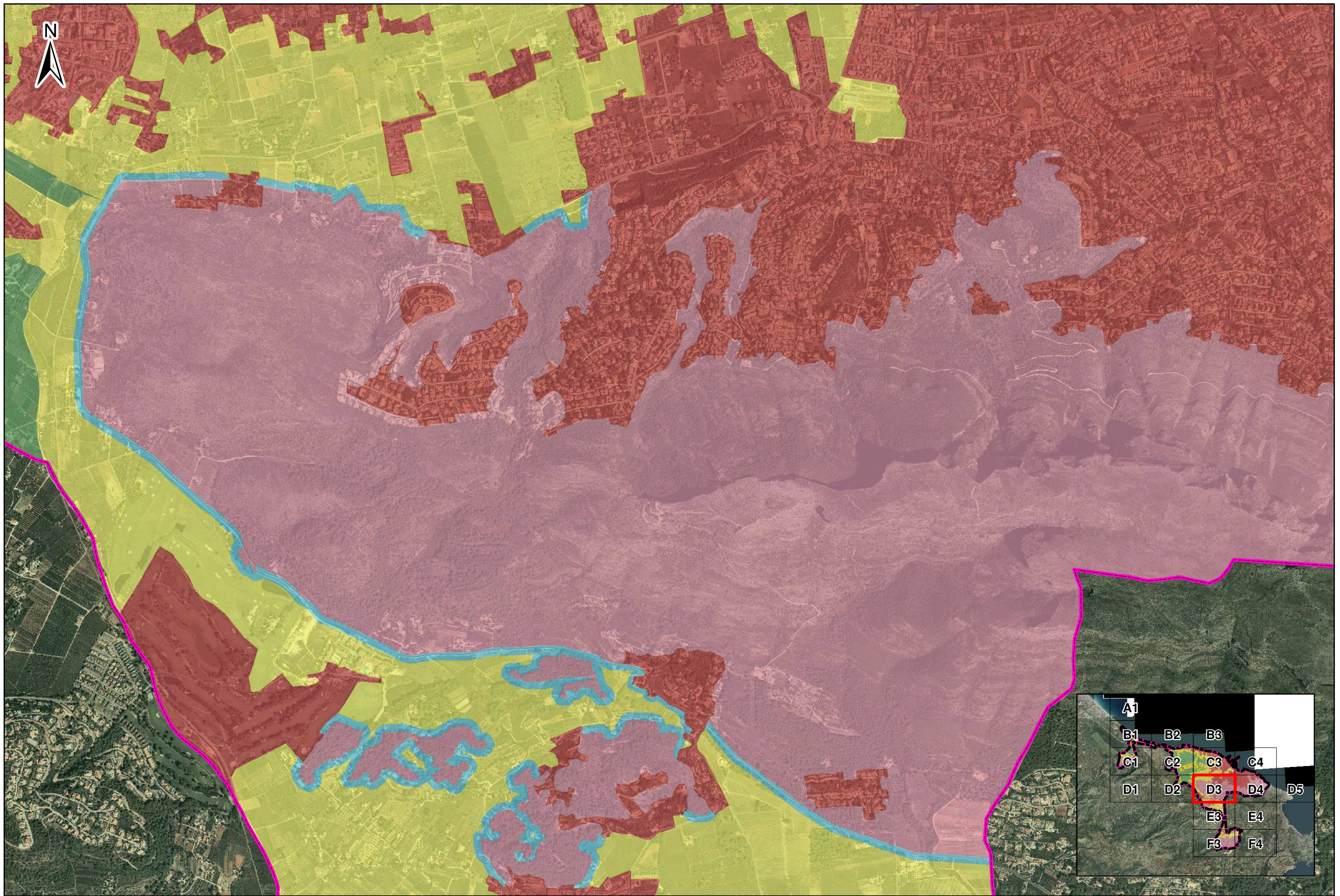
 AUTORITZACIÓ ESPECIAL (EXP. CONSELLERIA)

 AUTORITZACIÓ ORDINARIA (EXP. AJUNTAMENT)

 AUTORITZACIÓ ESPECIAL (EXP. AJUNTAMENT)

 SENSE AUTORITZACIÓ

 ZONES URBANES NO REGULADES PEL PLC



PERMIS

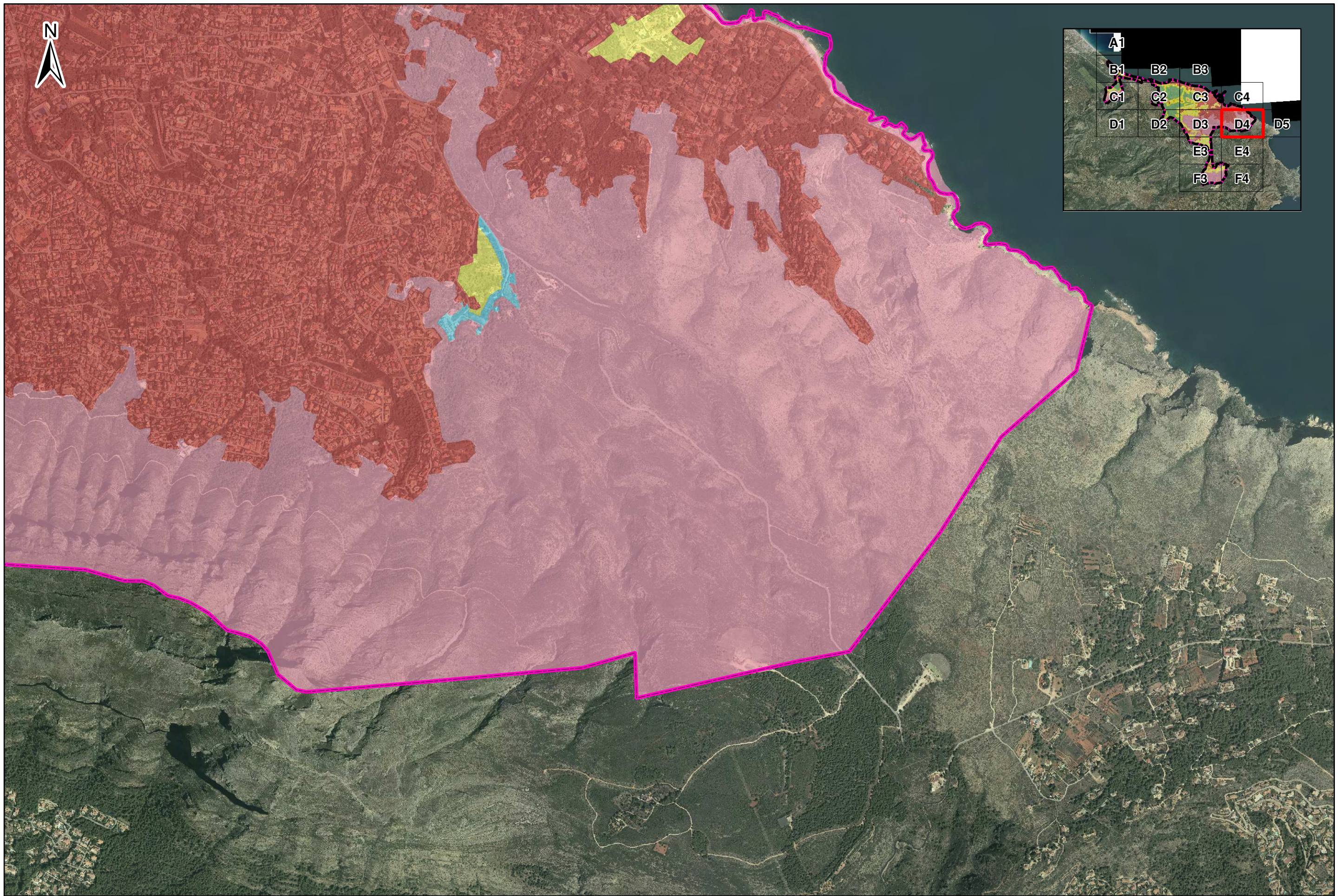
 AUTORITZACIÓ ESPECIAL (EXP. CONSELLERIA)

 AUTORITZACIÓ ORDINARIA (EXP. AJUNTAMENT)

 AUTORITZACIÓ ESPECIAL (EXP. AJUNTAMENT)

 SENSE AUTORITZACIÓ

 ZONES URBANES NO REGULADES PEL PLC



PERMIS

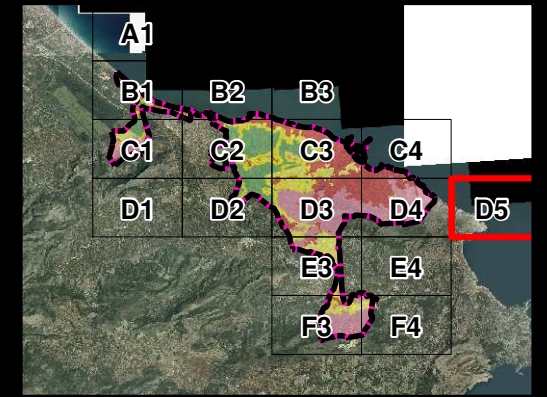
 AUTORITZACIÓ ESPECIAL (EXP. CONSELLERIA)

 AUTORITZACIÓ ORDINARIA (EXP. AJUNTAMENT)

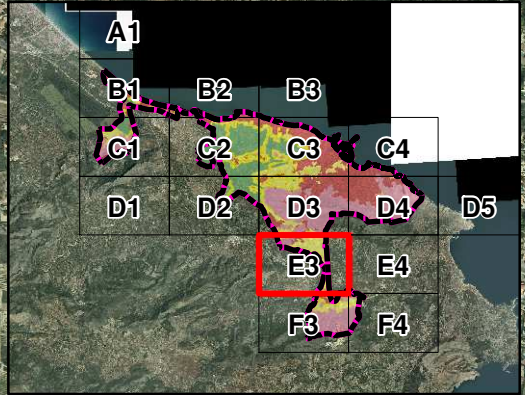
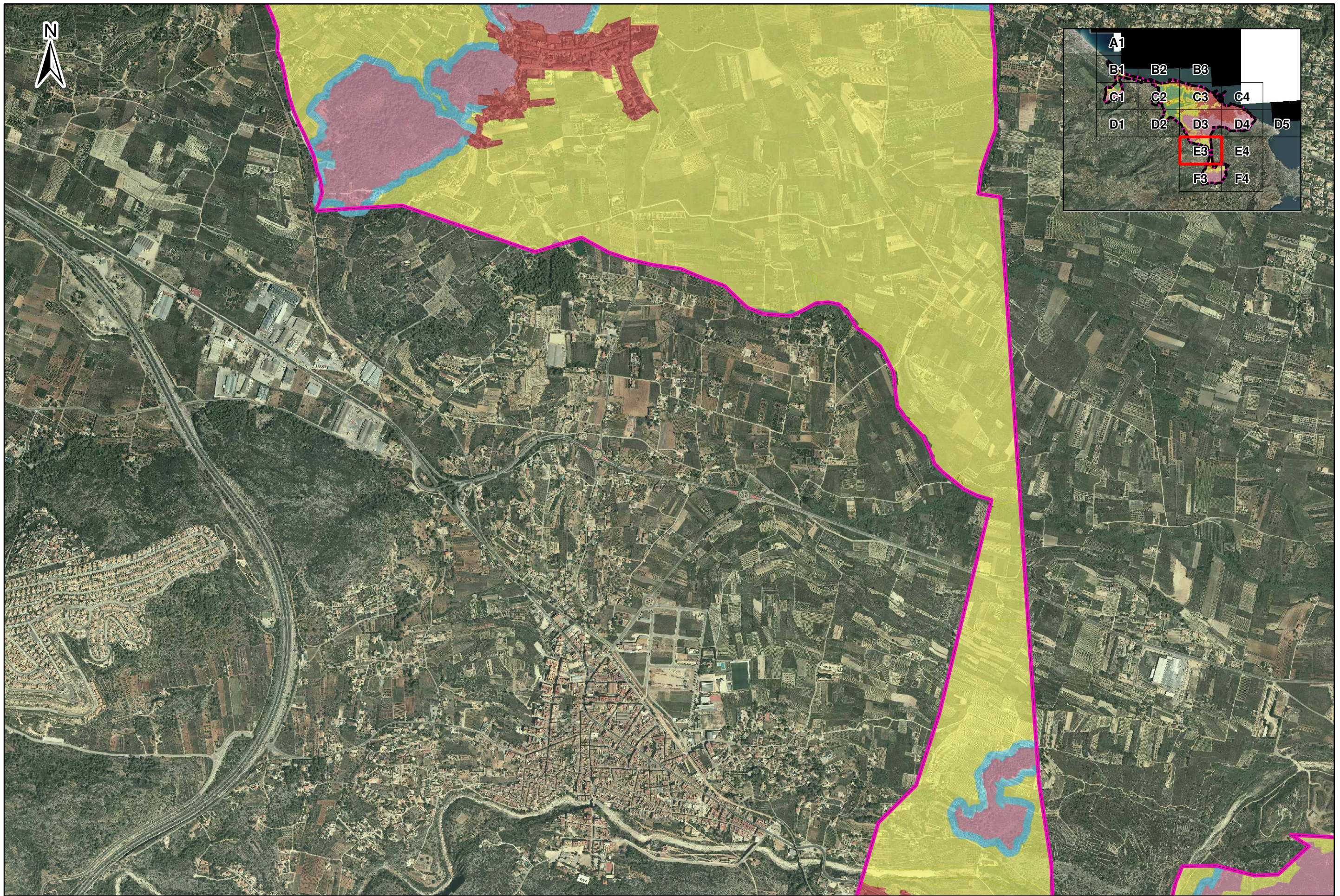
 AUTORITZACIÓ ESPECIAL (EXP. AJUNTAMENT)

 SENSE AUTORITZACIÓ

 ZONES URBANES NO REGULADES PEL PLC



PERMIS  AUTORITZACIÓ ESPECIAL (EXP. CONSELLERIA)  AUTORITZACIÓ ORDINARIA (EXP. AJUNTAMENT)  AUTORITZACIÓ ESPECIAL (EXP. AJUNTAMENT)  SENSE AUTORITZACIÓ  ZONES URBANES NO REGULADES PEL PLC



PERMIS


 AUTORITZACIÓ ESPECIAL (EXP. CONSELLERIA)

 AUTORITZACIÓ ORDINARIA (EXP. AJUNTAMENT)

 AUTORITZACIÓ ESPECIAL (EXP. AJUNTAMENT)

 SENSE AUTORITZACIÓ

 ZONES URBANES NO REGULADES PEL PLC



PERMIS

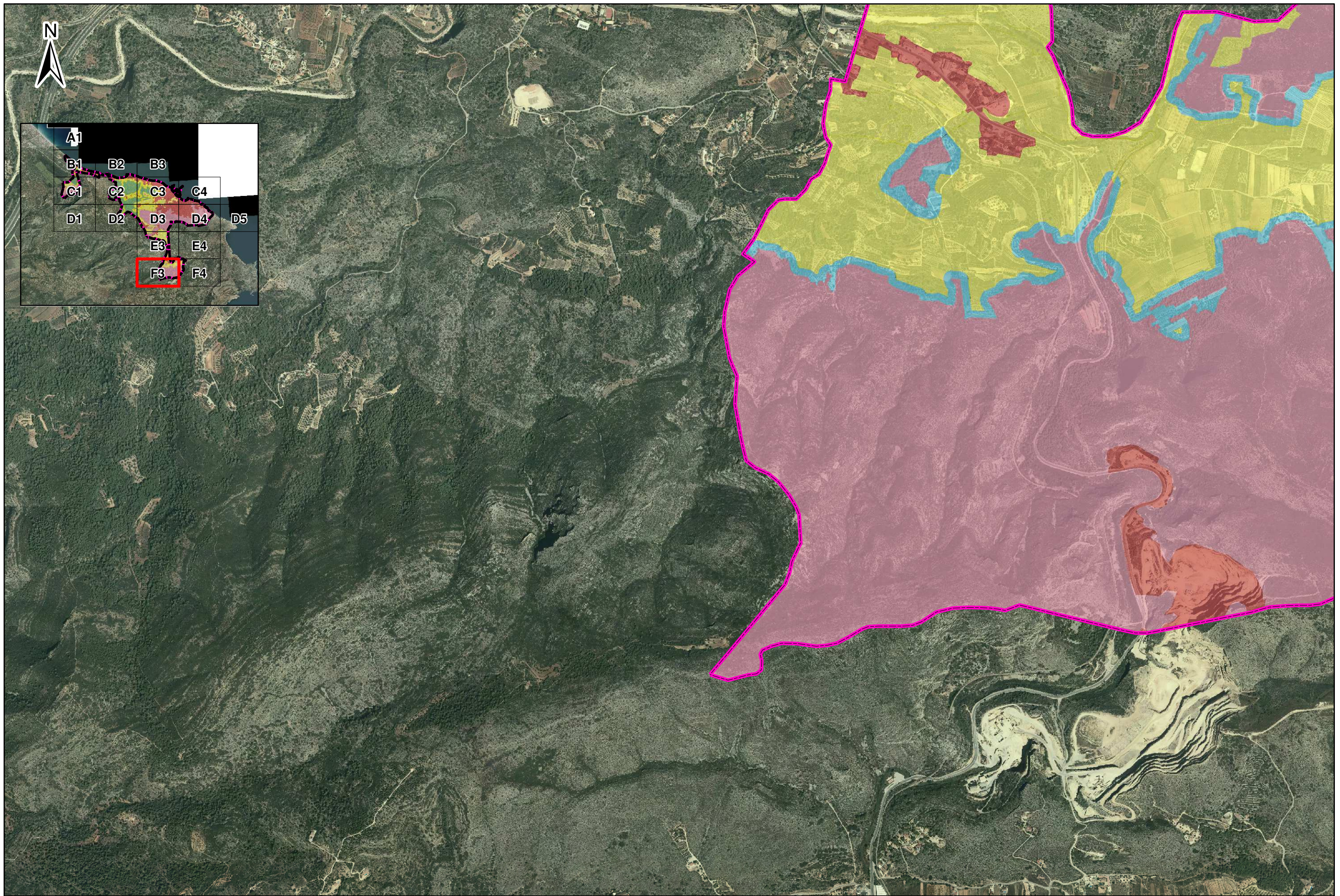
 AUTORITZACIÓ ESPECIAL (EXP. CONSELLERIA)

 AUTORITZACIÓ ORDINARIA (EXP. AJUNTAMENT)

 AUTORITZACIÓ ESPECIAL (EXP. AJUNTAMENT)

 SENSE AUTORITZACIÓ

 ZONES URBANES NO REGULADES PEL PLC



PERMIS


 AUTORITZACIÓ ESPECIAL (EXP. CONSELLERIA)

 AUTORITZACIÓ ORDINÀRIA (EXP. AJUNTAMENT)

 AUTORITZACIÓ ESPECIAL (EXP. AJUNTAMENT)

 SENSE AUTORITZACIÓ

 ZONES URBANES NO REGULADES PEL PLC



PERMIS

 AUTORITZACIÓ ESPECIAL (EXP. CONSELLERIA)

 AUTORITZACIÓ ORDINARIA (EXP. AJUNTAMENT)

 AUTORITZACIÓ ESPECIAL (EXP. AJUNTAMENT)

 SENSE AUTORITZACIÓ

 ZONES URBANES NO REGULADES PEL PLC

PROMOTOR



Ajuntament de Dénia

TÍTOL

PLA LOCAL DE CREMES DEL MUNICIPI DE DÉNIA (ALACANT)

ESCALES:

1:15.000
ESCALA ORIGINAL
EN DIN A-3



NOM PLÀNOL:

ZONIFICACIÓ DE LES AUTORITZACIONS

DATA:

MAIG 2020
FITXER
050020.mxd

PLANO NUM. 5

FULL 17 DE 18